

AECKWG  
**RÉPUBLIQUE DU BÉNIN**

Fraternité-Justice-Travail

-----  
PRÉSIDENCE DE LA RÉPUBLIQUE  
-----

**DÉCRET N° 2021 – 253 DU 19 MAI 2021**

fixant les coordonnées de la carte marine du Bénin.

**LE PRÉSIDENT DE LA RÉPUBLIQUE,  
CHEF DE L'ÉTAT,  
CHEF DU GOUVERNEMENT,**

- Vu** la loi n° 90-32 du 11 décembre 1990 portant Constitution de la République du Bénin, telle que modifiée par la loi n° 2019-40 du 07 novembre 2019 ;
- vu** la décision portant proclamation, le 30 mars 2016 par la Cour constitutionnelle, des résultats définitifs de l'élection présidentielle du 20 mars 2016 ;
- vu** le décret n° 2019-396 du 05 septembre 2019 portant composition du Gouvernement ;
- vu** le décret n° 2019-430 du 02 octobre 2019 fixant la structure-type des ministères ;
- vu** le décret n° 2020-389 du 29 juillet 2020 portant attributions, organisation et fonctionnement du Ministère de l'Intérieur et de la Sécurité Publique ;
- vu** le décret n° 2017-041 du 25 janvier 2017 portant attributions, organisation et fonctionnement du Ministère de l'Économie et des Finances ;
- vu** le décret n° 2020-273 du 13 mai 2020 portant attributions, organisation et fonctionnement du Ministère des Affaires Etrangères et de la Coopération ;
- vu** le décret n°76-92 du 02 avril 1976 portant extension des eaux territoriales de la République Populaire du Bénin à 200 milles marins ;
- sur** proposition du Ministre de l'Intérieur et de la Sécurité Publique,
- le** Conseil des Ministres entendu en sa séance du 19 mai 2021,

**DÉCRÈTE**

**CHAPITRE PREMIER : DISPOSITIONS GÉNÉRALES**

**Article premier**

Le présent décret a pour objet de fixer les coordonnées de la carte marine de la République du Bénin.

## **Article 2**

La carte est établie conformément aux règles, principes et méthodes prévus par la Convention des Nations Unies sur le Droit de la mer du 10 décembre 1982.

## **Article 3**

Les coordonnées sont exprimées en degrés, minutes, secondes et dixièmes de secondes dans le système géodésique WGS84.

## **Article 4**

Les points figurant dans les listes correspondent à la ligne de base, à la mer territoriale dont la largeur est de 12 milles (12 M), à la zone contiguë de 24 milles (24 M), aux limites à 200 milles (200 M) et 350 milles (350 M), sans préjudice des limites latérales des frontières maritimes qui feront l'objet de négociations avec les États limitrophes. Ces limites latérales sont arrêtées par commodité :

- à l'Est selon une ligne orientée à l'azimut 172,6°, perpendiculaire à la ligne droite à 82,6 ° joignant le point terminal de la frontière Togo/Bénin et le point terminal de la frontière Bénin/Nigeria,
- à l'Ouest selon un méridien passant par le point terminal de la frontière « Togo/Bénin ».

## **Article 5**

La borne située sur la frontière terrestre du Bénin et du Togo ayant servi à la détermination du point terminal Bénin/Togo de la ligne de base est le résultat de l'observation en 2018 par GPS Trimble différentiel bi-fréquences, pendant 4 heures en mode statique. Il s'agit de la borne BT2 dont les coordonnées en WGS84 sont les suivantes :

X (epsg) = **348348,536** et Y (epsg) = **689547,218**

## **CHAPITRE II : LIGNE DE BASE DU BÉNIN**

### **Article 6**

La ligne de base à partir de laquelle est mesurée la largeur des différents espaces maritimes jusqu'aux 200 milles marins est la laisse de basse mer.

Les eaux situées en deçà de la ligne de base à partir desquelles est mesurée la largeur des différents espaces maritimes font partie des eaux intérieures de la République du Bénin.

### **Article 7**

La liste des points terminaux et des points pertinents pour la limite à 12 M, situés sur la ligne de base est :

N° du point	Latitude Nord en DD-MM-SS,ss	Longitude Est en DD-MM-SS,ss
0	006°22'30,12" N	002°42'24,56" E
1	006°22'28,97" N	002°42'11,82" E
2	006°22'25,27" N	002°41'34,38" E
3	006°22'20,25" N	002°40'51,45" E
4	006°22'18,62" N	002°40'35,01" E
5	006°22'16,61" N	002°40'17,85" E
6	006°22'14,24" N	002°39'58,39" E
7	006°22'09,56" N	002°39'21,97" E
8	006°22'07,48" N	002°39'08,53" E
9	006°22'04,22" N	002°38'43,43" E
10	006°22'01,71" N	002°38'22,01" E
11	006°21'59,88" N	002°38'08,72" E
12	006°21'55,33" N	002°37'32,52" E
13	006°21'51,56" N	002°37'00,65" E
14	006°21'49,06" N	002°36'42,82" E
15	006°21'47,55" N	002°36'25,01" E
16	006°21'45,12" N	002°35'49,15" E
17	006°21'42,71" N	002°35'16,01" E
18	006°21'41,35" N	002°34'47,89" E
19	006°21'40,72" N	002°34'23,50" E
20	006°21'39,76" N	002°34'04,45" E
21	006°21'31,25" N	002°31'59,12" E
22	006°21'29,53" N	002°31'42,65" E
23	006°21'29,45" N	002°31'41,64" E
24	006°21'28,83" N	002°30'46,81" E
25	006°20'13,81" N	002°25'42,82" E
26	006°20'13,85" N	002°25'42,38" E
27	006°20'38,45" N	002°23'34,99" E
28	006°20'49,03" N	002°21'49,42" E
29	006°20'49,33" N	002°19'17,03" E
30	006°20'45,22" N	002°18'00,85" E
31	006°20'41,23" N	002°17'25,99" E
32	006°20'39,82" N	002°17'14,50" E
33	006°20'39,33" N	002°16'57,37" E
34	006°20'38,54" N	002°16'39,87" E
35	006°20'38,59" N	002°16'21,92" E
36	006°20'27,57" N	002°14'14,01" E
37	006°20'23,10" N	002°13'38,38" E
38	006°20'20,99" N	002°13'17,29" E
39	006°20'19,21" N	002°12'59,28" E
40	006°20'11,43" N	002°11'46,87" E
41	006°20'08,76" N	002°11'15,24" E
42	006°20'07,12" N	002°10'59,72" E
43	006°20'05,13" N	002°10'44,08" E
44	006°20'00,85" N	002°10'08,63" E
45	006°19'58,30" N	002°09'45,76" E
46	006°19'56,24" N	002°09'23,44" E

47	006°19'52,48" N	002°08'52,27" E
48	006°19'47,52" N	002°08'17,35" E
49	006°19'45,34" N	002°07'59,58" E
50	006°19'42,81" N	002°07'40,34" E
51	006°19'40,79" N	002°07'25,20" E
52	006°19'34,99" N	002°06'44,03" E
53	006°19'29,98" N	002°06'10,23" E
54	006°19'23,58" N	002°05'33,63" E
55	006°19'15,13" N	002°04'49,70" E
56	006°19'11,98" N	002°04'32,40" E
57	006°19'05,42" N	002°03'58,53" E
58	006°18'58,02" N	002°03'20,75" E
59	006°18'52,23" N	002°02'53,44" E
60	006°18'44,81" N	002°02'11,30" E
61	006°18'39,01" N	002°01'37,59" E
62	006°18'33,47" N	002°01'10,64" E
63	006°18'29,84" N	002°00'47,98" E
64	006°18'23,08" N	002°00'09,39" E
65	006°18'15,11" N	001°59'22,96" E
66	006°18'10,57" N	001°58'40,72" E
67	006°17'57,54" N	001°57'23,70" E
68	006°17'55,37" N	001°57'13,45" E
69	006°17'50,83" N	001°56'51,18" E
70	006°17'47,59" N	001°56'33,21" E
71	006°17'40,41" N	001°55'51,67" E
72	006°17'25,03" N	001°54'36,07" E
73	006°17'23,65" N	001°54'24,72" E
74	006°17'22,37" N	001°54'14,73" E
75	006°17'20,46" N	001°53'59,38" E
76	006°17'14,95" N	001°53'20,58" E
77	006°17'08,30" N	001°52'31,77" E
78	006°17'02,21" N	001°51'48,45" E
79	006°16'55,69" N	001°51'05,99" E
80	006°16'48,20" N	001°50'22,33" E
81	006°16'39,52" N	001°49'40,44" E
82	006°16'32,21" N	001°49'03,78" E
83	006°16'27,01" N	001°48'40,29" E
84	006°16'19,09" N	001°48'08,47" E
85	006°16'10,12" N	001°47'35,20" E
86	006°16'03,37" N	001°47'10,99" E
87	006°15'58,09" N	001°46'50,01" E
88	006°15'51,64" N	001°46'23,16" E
89	006°15'49,28" N	001°46'01,89" E
90	006°15'32,68" N	001°44'32,99" E
91	006°15'28,50" N	001°44'12,86" E
92	006°15'19,31" N	001°43'30,55" E
93	006°15'11,40" N	001°42'51,48" E
94	006°15'06,09" N	001°42'25,73" E

95	006°15'01,38" N	001°42'01,16" E
96	006°14'46,87" N	001°40'56,16" E
97	006°14'42,57" N	001°40'37,23" E
98	006°14'38,57" N	001°40'16,26" E
99	006°14'33,83" N	001°39'53,79" E
100	006°14'28,80" N	001°39'29,62" E
101	006°14'26,36" N	001°39'18,83" E
102	006°14'23,91" N	001°39'05,87" E
103	006°14'12,31" N	001°38'07,60" E
104	006°14'06,95" N	001°37'44,30" E

### CHAPITRE III : LIMITE EXTÉRIEURE DE LA MER TERRITORIALE DU BÉNIN

#### Article 8

La souveraineté de la République du Bénin s'étend à l'ensemble de son territoire terrestre, ses eaux intérieures et la zone de mer adjacente désignée sous le nom de mer territoriale.

Cette souveraineté s'exerce, conformément au droit international, sur la colonne d'eau, le fond de cette mer et son sous-sol ainsi que l'espace aérien subjacent.

#### Article 9

La largeur de la mer territoriale, mesurée à partir de la ligne de base, est de 12 milles marins.

#### Article 10

Elle est située à une distance de 12 milles des points pertinents de la ligne de base. La liste des points est la suivante :

N° du point	Latitude Nord en DD-MM-SS,ss	Longitude Est en DD-MM-SS,ss
0	006°10'33,77" N	002°44'05,72" E
1	006°10'29,06" N	002°43'23,46" E
2	006°10'27,40" N	002°43'04,14" E
3	006°10'24,50" N	002°42'36,78" E
4	006°10'19,55" N	002°41'54,61" E
5	006°10'19,06" N	002°41'50,12" E
6	006°10'17,37" N	002°41'35,80" E
7	006°10'14,54" N	002°41'12,11" E
8	006°10'13,60" N	002°41'05,82" E
9	006°10'08,51" N	002°40'29,04" E
10	006°10'04,48" N	002°39'56,72" E
11	006°10'04,15" N	002°39'54,17" E
12	006°10'00,01" N	002°39'20,77" E
13	006°09'55,15" N	002°38'41,38" E
14	006°09'53,86" N	002°38'31,80" E
15	006°09'47,50" N	002°37'35,27" E

16	006°09'44,74" N	002°36'55,86" E
17	006°09'42,54" N	002°36'24,88" E
18	006°09'39,55" N	002°35'36,86" E
19	006°09'37,91" N	002°34'54,32" E
20	006°09'37,76" N	002°34'50,53" E
21	006°09'36,42" N	002°33'50,54" E
22	006°09'30,88" N	002°33'05,97" E
23	006°09'28,52" N	002°32'42,17" E
24	006°09'26,23" N	002°31'22,38" E
25	006°09'25,56" N	002°31'03,80" E
26	006°08'12,86" N	002°24'42,60" E
27	006°08'38,66" N	002°22'22,24" E
28	006°08'45,81" N	002°21'30,39" E
29	006°08'49,74" N	002°20'31,81" E
30	006°08'45,86" N	002°19'17,76" E
31	006°08'44,66" N	002°19'05,60" E
32	006°08'42,49" N	002°18'48,49" E
33	006°08'36,45" N	002°17'26,44" E
34	006°08'36,25" N	002°17'21,11" E
35	006°08'35,15" N	002°16'29,16" E
36	006°08'35,12" N	002°16'19,68" E
37	006°08'27,73" N	002°15'26,24" E
38	006°08'22,22" N	002°14'39,55" E
39	006°08'20,19" N	002°14'19,29" E
40	006°08'16,90" N	002°13'40,16" E
41	006°08'09,37" N	002°12'31,90" E
42	006°08'08,53" N	002°12'23,54" E
43	006°08'08,46" N	002°12'22,98" E
44	006°08'04,94" N	002°11'52,83" E
45	006°08'00,65" N	002°11'17,27" E
46	006°07'56,97" N	002°10'41,24" E
47	006°07'56,24" N	002°10'34,15" E
48	006°07'53,95" N	002°10'16,52" E
49	006°07'48,40" N	002°09'36,47" E
50	006°07'46,83" N	002°09'24,06" E
51	006°07'44,68" N	002°09'08,02" E
52	006°07'41,80" N	002°08'45,43" E
53	006°07'37,03" N	002°08'13,07" E
54	006°07'34,35" N	002°07'56,36" E
55	006°07'29,22" N	002°07'27,99" E
56	006°07'21,85" N	002°06'50,61" E
57	006°07'18,58" N	002°06'32,63" E
58	006°07'12,00" N	002°05'58,58" E
59	006°07'07,50" N	002°05'36,91" E
60	006°06'56,29" N	002°04'37,49" E
61	006°06'49,13" N	002°03'57,04" E
62	006°06'47,65" N	002°03'49,34" E
63	006°06'37,42" N	002°02'53,83" E

64	006°06'34,07" N	002°02'33,17" E
65	006°06'26,41" N	002°01'48,28" E
66	006°06'13,83" N	002°00'19,02" E
67	006°06'11,76" N	002°00'02,59" E
68	006°06'08,68" N	001°59'48,25" E
69	006°06'04,26" N	001°59'26,50" E
70	006°05'57,26" N	001°58'50,38" E
71	006°05'51,38" N	001°58'15,38" E
72	006°05'44,76" N	001°57'37,67" E
73	006°05'26,16" N	001°55'57,41" E
74	006°05'25,41" N	001°55'51,45" E
75	006°05'23,54" N	001°55'36,40" E
76	006°05'21,68" N	001°55'21,53" E
77	006°05'15,19" N	001°54'33,63" E
78	006°05'09,15" N	001°53'50,62" E
79	006°05'04,16" N	001°53'16,75" E
80	006°04'59,22" N	001°52'46,30" E
81	006°04'55,73" N	001°52'27,90" E
82	006°04'46,57" N	001°51'43,29" E
83	006°04'43,31" N	001°51'28,14" E
84	006°04'41,13" N	001°51'18,72" E
85	006°04'36,25" N	001°50'59,86" E
86	006°04'29,95" N	001°50'37,17" E
87	006°04'19,16" N	001°49'56,68" E
88	006°04'11,51" N	001°49'25,30" E
89	006°03'51,46" N	001°47'32,08" E
90	006°03'51,17" N	001°47'29,71" E
91	006°03'42,32" N	001°46'49,97" E
92	006°03'37,20" N	001°46'24,92" E
93	006°03'26,50" N	001°45'34,19" E
94	006°03'20,32" N	001°45'04,66" E
95	006°03'13,28" N	001°44'29,36" E
96	006°03'08,75" N	001°44'05,82" E
97	006°02'59,24" N	001°43'26,57" E
98	006°02'49,97" N	001°42'42,01" E
99	006°02'48,40" N	001°42'34,21" E
100	006°02'43,12" N	001°42'08,96" E
101	006°02'41,90" N	001°42'03,43" E
102	006°02'34,27" N	001°41'26,53" E
103	006°02'29,12" N	001°40'57,51" E
104	006°02'24,69" N	001°40'38,05" E
105	006°02'21,68" N	001°40'25,44" E
106	006°02'02,66" N	001°39'22,96" E
107	006°01'56,53" N	001°39'00,00" E
108	006°01'51,42" N	001°38'41,26" E
109	006°01'43,58" N	001°38'08,34" E
110	006°01'33,84" N	001°37'13,29" E

## Article 11

La République du Bénin a, dans sa mer territoriale, tous les droits et obligations qui lui sont reconnus par le droit international, sans préjudice de ceux reconnus aux États et navires étrangers lorsque ces droits et obligations sont exercés conformément au droit international de la mer.

## CHAPITRE IV : LIMITE EXTÉRIEURE DE LA ZONE CONTIGUË

### Article 12

La zone contiguë de la République du Bénin est de 24 milles marins de la ligne de base à partir de laquelle est mesurée la largeur de la mer territoriale, à l'exclusion de tout espace maritime faisant partie de la mer territoriale d'un autre État ou assujetti aux droits souverains d'un autre État conformément au Droit international de la mer.

### Article 13

La République du Bénin, exerce, dans sa zone contiguë, le contrôle nécessaire en vue de :

- prévenir les infractions à ses lois et règlements, douaniers, fiscaux, sanitaires ou d'immigration sur son territoire ou dans sa mer territoriale ;
- réprimer les infractions à ces mêmes lois et règlements commises sur son territoire ou dans sa mer territoriale.

### Article 14

La limite extérieure de la zone contiguë du Bénin est située à une distance de 24 milles marins des points pertinents de la ligne de base qui sont :

N° du point	Latitude Nord en DD-MM-SS,ss	Longitude Est en DD-MM-SS,ss
0	005°58'35,09" N	002°45'29,60" E
1	005°58'28,53" N	002°44'28,69" E
2	005°58'27,30" N	002°44'15,17" E
3	005°58'25,75" N	002°44'00,64" E
4	005°58'19,96" N	002°43'09,94" E
5	005°58'19,20" N	002°43'03,43" E
6	005°58'17,21" N	002°42'47,36" E
7	005°58'11,00" N	002°42'02,06" E
8	005°58'06,39" N	002°41'25,38" E
9	005°58'02,07" N	002°40'50,89" E
10	005°57'56,80" N	002°40'08,19" E
11	005°57'46,61" N	002°38'36,58" E
12	005°57'42,80" N	002°37'44,63" E
13	005°57'40,86" N	002°37'17,16" E
14	005°57'36,85" N	002°36'11,75" E
15	005°57'34,75" N	002°35'19,14" E
16	005°57'33,24" N	002°34'39,53" E



17	005°57'31,29" N	002°34'21,00" E
18	005°57'27,54" N	002°33'42,15" E
19	005°57'27,18" N	002°33'37,74" E
20	005°56'11,88" N	002°23'42,65" E
21	005°56'43,69" N	002°20'18,47" E
22	005°56'43,27" N	002°20'07,44" E
23	005°56'33,32" N	002°17'50,30" E
24	005°56'32,03" N	002°17'15,10" E
25	005°56'29,78" N	002°16'56,26" E
26	005°56'22,28" N	002°15'51,22" E
27	005°56'20,18" N	002°15'30,25" E
28	005°56'17,11" N	002°14'57,33" E
29	005°56'08,91" N	002°13'39,75" E
30	005°56'06,55" N	002°13'19,27" E
31	005°56'01,58" N	002°12'37,29" E
32	005°55'57,28" N	002°11'56,39" E
33	005°55'50,27" N	002°11'04,42" E
34	005°55'49,47" N	002°10'58,11" E
35	005°55'47,49" N	002°10'43,21" E
36	005°55'45,24" N	002°10'26,24" E
37	005°55'41,39" N	002°09'59,90" E
38	005°55'38,56" N	002°09'44,31" E
39	005°55'30,06" N	002°09'00,10" E
40	005°55'28,15" N	002°08'49,76" E
41	005°55'21,89" N	002°08'17,50" E
42	005°55'19,66" N	002°08'06,66" E
43	005°55'03,58" N	002°06'42,60" E
44	005°54'57,11" N	002°06'06,27" E
45	005°54'43,03" N	002°04'48,30" E
46	005°54'41,27" N	002°04'37,63" E
47	005°54'33,15" N	002°03'50,39" E
48	005°54'16,27" N	002°01'55,69" E
49	005°54'15,27" N	002°01'50,61" E
50	005°54'05,22" N	002°00'58,49" E
51	005°53'58,30" N	002°00'18,30" E
52	005°53'55,27" N	002°00'01,67" E
53	005°53'27,93" N	001°57'24,36" E
54	005°53'27,77" N	001°57'23,12" E
55	005°53'25,59" N	001°57'05,68" E
56	005°53'25,25" N	001°57'03,05" E
57	005°53'18,11" N	001°56'11,10" E
58	005°53'12,54" N	001°55'31,13" E
59	005°53'08,88" N	001°55'06,28" E
60	005°53'06,45" N	001°54'51,38" E
61	005°52'57,48" N	001°54'07,50" E
62	005°52'52,97" N	001°53'51,15" E
63	005°52'37,45" N	001°52'52,75" E
64	005°52'27,95" N	001°52'13,95" E

65	005°51'57,19" N	001°49'32,70" E
66	005°51'53,93" N	001°49'16,93" E
67	005°51'50,01" N	001°48'58,13" E
68	005°51'37,23" N	001°47'57,34" E
69	005°51'31,70" N	001°47'30,65" E
70	005°51'22,65" N	001°46'45,20" E
71	005°51'22,23" N	001°46'43,13" E
72	005°51'13,64" N	001°46'06,36" E
73	005°50'59,81" N	001°45'00,38" E
74	005°50'55,16" N	001°44'38,13" E
75	005°50'43,34" N	001°43'40,63" E
76	005°50'41,93" N	001°43'33,21" E
77	005°50'24,12" N	001°42'31,14" E
78	005°50'17,65" N	001°42'07,01" E
79	005°50'11,29" N	001°41'43,34" E
80	005°50'04,24" N	001°41'15,27" E
81	005°48'44,60" N	001°37'44,30" E

## CHAPITRE V : LIMITES DE LA ZONE ÉCONOMIQUE EXCLUSIVE

### Article 15

La zone économique exclusive de la République du Bénin s'étend de la limite extérieure de la mer territoriale de la République du Bénin jusqu'à la limite que le droit international place sous sa juridiction.

Elle n'inclut pas les espaces maritimes assujettis aux droits souverains d'un autre État, conformément au droit international de la mer.

### Article 16

La République du Bénin a, dans sa zone économique exclusive, les droits, la juridiction et les obligations de l'État côtier prévus par les dispositions pertinentes de la Convention des Nations Unies sur le droit de la mer du 10 décembre 1982, sans préjudice des droits et obligations des autres États conformément à ladite Convention.

### Article 17

La limite extérieure de la zone économique exclusive du Bénin est située à une distance de 200 milles marins des points pertinents de la ligne de base. La liste de ces points est :


N° du point	Latitude Nord en DD-MM-SS,ss	Longitude Est en DD-MM-SS,ss
0	002°15'38,72" N	003°14'14,45" E
1	002°25'16,96" N	003°06'01,04" E
2	002°34'37,55" N	002°58'41,20" E
3	002°34'59,69" N	002°58'24,43" E
4	002°41'44,94" N	002°53'27,96" E
5	002°43'27,18" N	002°52'15,88" E
6	002°48'51,31" N	002°48'25,59" E
7	002°51'28,21" N	002°46'38,83" E
8	002°57'25,74" N	002°42'47,28" E
9	002°55'42,73" N	002°40'01,01" E
10	002°50'23,02" N	002°30'43,93" E
11	002°49'22,34" N	002°28'50,00" E
12	002°46'34,56" N	002°23'18,96" E
13	002°43'09,17" N	002°15'55,43" E
14	002°40'36,91" N	002°09'52,79" E
15	002°38'19,44" N	002°03'53,85" E
16	002°32'41,75" N	001°45'53,99" E
17	002°30'44,05" N	001°37'44,30" E

### Article 18

Le présent décret prend effet pour compter de la date de sa signature et sera publié au Journal officiel.


Fait à Cotonou, le 19 mai 2021

Par le Président de la République,  
Chef de l'État, Chef du Gouvernement,




**Patrice TALON.-**

Le Ministre des Affaires Étrangères  
et de la Coopération,



**Aurélien A. AGBENONCI**

Le Ministre de l'Intérieur  
et de la Sécurité Publique,



**Sacca LAFIA**

Le Ministre du Cadre de Vie et du  
Développement Durable,



**José TONATO**

Le Ministre des Infrastructures  
et des Transports,



**Hervé Yves HEHOMEY**

**AMPLIATIONS** : PR 6 – AN 4 – CC 2 – CS 2 – CES 2 – HAAC 2 – HCJ 2 – MISP 2 – MAEC 2 – MIT 2 – MCVDD 2  
– AUTRES MINISTERES 20 – SGG 4 – JORB 1.