

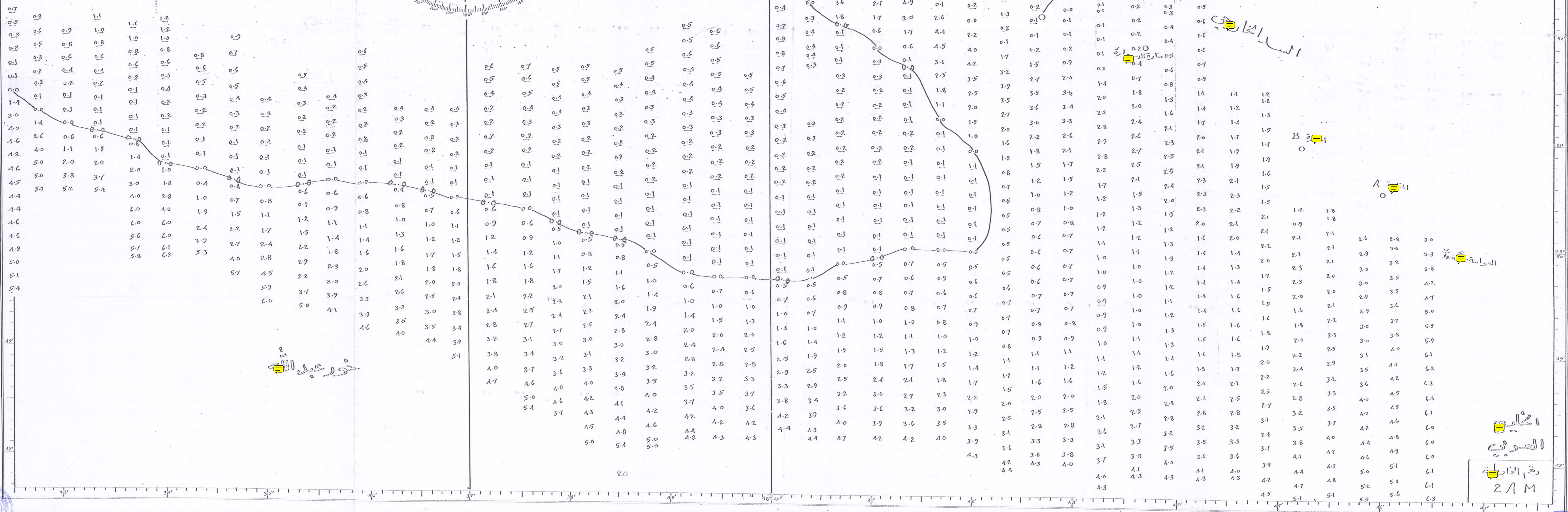

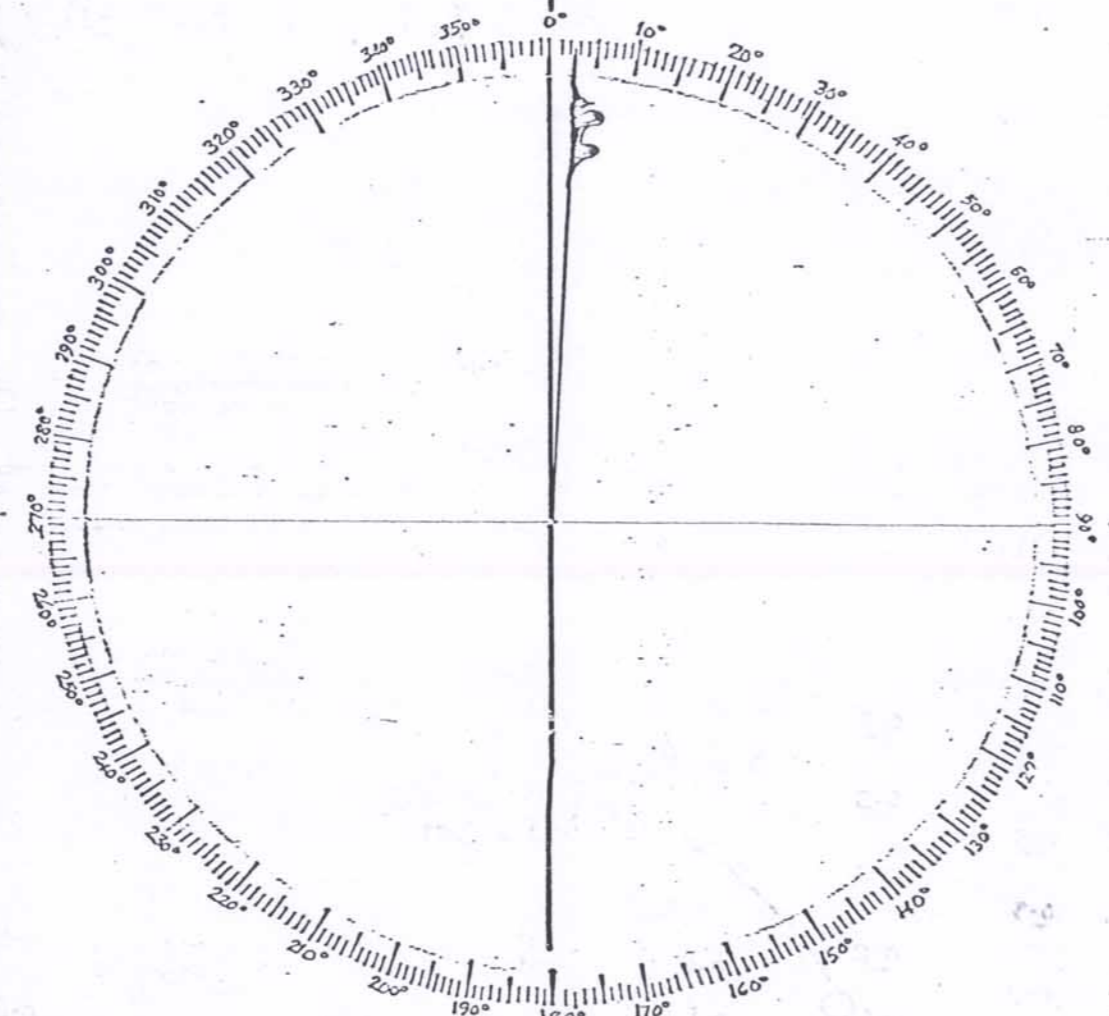
العراق

إيران

# خط الأساس للبحر الإقليمي لجمهورية العراق

## Baseline of The Territorial Sea of The Republic of Iraq

الأعماق بالأمتار مخفضة إلى أوطأ جزر بالمنطقة  
اجري المسح الهيدروغرافي خلال اذار / مايس 2007  
مقياس الرسم 1 : 25000



رأس البيشة

السدة الداخلة

السدة الخارجة

خور عبد الله

الخليج العربي

شم الخارطة  
2 A M