

CONGRESO DE LA REPUBLICA

LEY N° 28621

**EL PRESIDENTE DE LA REPUBLICA
POR CUANTO:**

**El Congreso de la República
ha dado la Ley siguiente:**

EL CONGRESO DE LA REPUBLICA;

Ha dado la Ley siguiente:

LEY DE LÍNEAS DE BASE DEL DOMINIO MARÍTIMO DEL PERÚ

Artículo 1º.- Objeto de la Ley

La presente Ley establece, en cumplimiento del artículo 54º de la Constitución Política del Perú y de conformidad con el Derecho Internacional, las líneas de base a partir de las cuales se mide la anchura del dominio marítimo del Estado hasta la distancia de doscientas millas marinas, en las que el Estado peruano ejerce soberanía y jurisdicción.

Artículo 2º.- Determinación de las líneas de base

Las líneas de base están determinadas por las coordenadas geográficas que constan en el anexo 1, que se inician en el Norte en las coordenadas astronómicas Lat. 03°23'33.96"S, Long. 80°19'16.31"W (WGS84 Lat. 03°23'31.10" S, Long. 80°18'49.29"W), y finalizan en el Sur en las coordenadas WGS84 Lat. 18°21'08"S, Long. 70°22'39"W, incluidas en las seis cartas del anexo 2 de la presente Ley.

Artículo 3º.- Consideración como aguas interiores

De conformidad con el Derecho Internacional, las aguas comprendidas dentro de las líneas de base establecidas en el artículo 1º de la presente Ley, forman parte de las aguas interiores del Estado.

Artículo 4º.- Límite exterior

De conformidad con la Constitución Política del Estado el límite exterior del dominio marítimo del Perú es trazado de modo que cada punto del citado límite exterior se encuentre a doscientas millas marinas del punto más próximo de las líneas de base en aplicación de los criterios de delimitación establecidos por el Derecho Internacional.

Artículo 5º.- Levantamiento de la cartografía del límite exterior

El Poder Ejecutivo queda encargado de levantar la cartografía correspondiente al límite exterior del dominio marítimo de conformidad con lo dispuesto en el artículo 4º de la presente Ley.

Artículo 6º.- Anexos 1 y 2 Integran la Ley

Los anexos 1 y 2 son parte integrante de la presente Ley.

Artículo 7°.- Vigencia

La presente Ley entra en vigencia al día siguiente de su publicación en el Diario Oficial El Peruano, quedando derogada, o sin efecto, o modificada, según corresponda, cualquier disposición legal anterior contraria a las normas contenidas en la presente Ley.

Comuníquese al señor Presidente de la República para su promulgación.

En Lima, a los tres días del mes de noviembre de dos mil cinco.

MARCIAL AYAIPOMA ALVARADO
Presidente del Congreso de la República

FAUSTO ALVARADO DODERO
Primer Vicepresidente del Congreso de la República

AL SEÑOR PRESIDENTE CONSTITUCIONAL DE LA REPÚBLICA

POR TANTO:

Mando se publique y cumpla.

Dado en la Casa de Gobierno, en Lima, a los tres días del mes de noviembre del año dos mil cinco.

ALEJANDRO TOLEDO
Presidente Constitucional de la República

PEDRO PABLO KUCZYNSKI GODARD
Presidente del Consejo de Ministros

ANEXO 1

| |
|---|
| <p>Lista de las coordenadas de los puntos contribuyentes del sistema de líneas de base del litoral peruano, en el sistema WGS84, propuesta por la Comisión Técnica de Líneas de Base</p> |
|---|

| N° | LUGAR | LATITUD SUR | LONGITUD OESTE | CARACTERÍSTICAS DEL PUNTO | N° CARTA RUTA |
|----|---|------------------|------------------|--------------------------------------|---------------|
| 1 | Punto de frontera en la Boca de Capones | 03° 23' 31.10" S | 80° 18' 49.29" W | Terminus norte Punto de LB normal | PC-LB 01 |
| 2 | Punta Cherres | 03° 29' 10.6" S | 80° 26' 54.8" W | Punto de LB normal | PC-LB 01 |
| 3 | Punta Malpelo | 03° 30' 13.6" S | 80° 30' 20.7" W | Punto de LB normal | PC-LB 01 |
| 4 | Playa Hermosa | 03° 33' 48.1" S | 80° 32' 00.0" W | Punto de LB normal | PC-LB 01 |
| 5 | Caleta La Cruz | 03° 38' 07.7" S | 80° 36' 14.2" W | Punto de LB normal | PC-LB 01 |

| | | | | | |
|----|--------------------------|-----------------|-----------------|---|-----------------|
| 6 | Playa Santa Rosa | 03° 39' 58.5" S | 80° 39' 26.1" W | Punto de LB normal | PC-LB 01 |
| 7 | Playa Los Pinos | 03° 40' 42.9" S | 80° 40' 57.1" W | Punto de LB normal | PC-LB 01 |
| 8 | Playa Bocapán | 03° 42' 24.6" S | 80° 44' 00.2" W | Punto de LB normal | PC-LB 01 |
| 9 | Punta Cardo Grande | 03° 43' 03.8" S | 80° 45' 16.2" W | Punto de LB normal | PC-LB 01 |
| 10 | Puntas Picos | 03° 44' 57.1" S | 80° 47' 18.1" W | Punto de LB normal | PC-LB 01 |
| 11 | Quebrada Sandías | 03° 46' 29.2" S | 80° 48' 06.2" W | Punto de LB normal | PC-LB 01 |
| 12 | Playa Palo Santo | 03° 48' 13.0" S | 80° 48' 56.4" W | Punto de LB normal | PC-LB 01 |
| 13 | Quebrada Lavejal | 03° 50' 13.6" S | 80° 49' 46.2" W | Punto de LB normal | PC-LB 01 |
| 14 | Punta Mero | 03° 54' 22.2" S | 80° 52' 55.5" W | Punto de LB normal | PC-LB 01 |
| 15 | Quebrada Curo | 03° 55' 41.4" S | 80° 54' 48.2" W | Punto de LB normal | PC-LB 01 |
| 16 | Muelle Cancas | 03° 56' 38.3" S | 80° 56' 25.2" W | Punto de LB normal | PC-LB 01 |
| 17 | Punta Sal Chico | 03° 57' 31.2" S | 80° 57' 51.1" W | Punto de LB normal | PC-LB 01 |
| 18 | Punta Sal | 03° 59' 03.4" S | 80° 59' 12.4" W | Punto de LB normal | PC-LB 01 |
| 19 | Playa El Bravo | 04° 00' 18.1" S | 80° 59' 45.0" W | Punto de LB normal | PC-LB 01 |
| 20 | Punta Mancora | 04° 06' 38.1" S | 81° 04' 29.5" W | Punto de LB normal | PC-LB 01 |
| 21 | Punta Peña Mala | 04° 07' 44.9" S | 81° 06' 04.9" W | Punto de LB normal | PC-LB 01 |
| 22 | Punta Los Organos | 04° 10' 42.4" S | 81° 08' 45.7" W | Punto de LB normal | PC-LB 01 |
| 23 | Muelle Las Animas | 04° 13' 29.9" S | 81° 12' 11.2" W | Punto de LB normal | PC-LB 01 |
| 24 | Punta Cabo Blanco | 04° 15' 00.6" S | 81° 14' 21.2" W | Punto de LB normal | PC-LB 01 |
| 25 | Punta Peña Negra | 04° 16' 39.0" S | 81° 15' 17.5" W | Punto de LB normal contribuyente 200 mn. | PC-LB 01 |
| 26 | Punta Restín | 04° 18' 31.6" S | 81° 15' 39.9" W | Punto de LB normal | PC-LB 01 |
| 27 | Punta Lobos | 04° 27' 33.3" S | 81° 18' 03.4" W | Punto de LB normal contribuyente 200 mn. | PC-LB 01 |
| 28 | Punta Yapato | 04° 28' 48.7" S | 81° 18' 18.8" W | Punto de LB normal contribuyente 200 mn. | PC-LB 01 |
| 29 | Punta Pariñas | 04° 40' 07.0" S | 81° 19' 42.1" W | Punto de LB normal contribuyente 200 mn. | PC-LB 01 |
| 30 | Punta Balcones | 04° 41' 00.0" S | 81° 19' 43.4" W | Punto de giro inicial Sistema LB recta 1 contribuyente 200 mn. | PC-LB 01 |
| 31 | Isla Foca, extremo norte | 05° 12' 14.4" S | 81° 12' 48.5" W | Punto de giro Sistema LB recta 1 contribuyente 200 mn. | PC-LB 01, 02 |

| | | | | | |
|----|---|-----------------|-----------------|---|----------|
| 32 | Punta Falsa | 05° 53' 22.4" S | 81° 09' 06.4" W | Punto de giro final Sistema LB recta 1 | PC-LB 02 |
| 33 | Roca frente a punta Nac | 05° 56' 57.2" S | 81° 09' 10.1" W | Punto de LB normal contribuyente 200 mn. | PC-LB 02 |
| 34 | Punta Tur | 05° 58' 43.0" S | 81° 09' 03.6" W | Punto de LB normal contribuyente 200 mn. | PC-LB 02 |
| 35 | Playa al sur de punta Tur 1 | 06° 00' 38.2" S | 81° 08' 25.2" W | Punto de LB normal | PC-LB 02 |
| 36 | Playa al sur de punta Tur 2 | 06° 01' 20.1" S | 81° 07' 58.0" W | Punto de LB normal | PC-LB 02 |
| 37 | Punta La Negra | 06° 03' 14.0" S | 81° 06' 56.1" W | Punto de LB normal | PC-LB 02 |
| 38 | Punta La Negra, extremo sur | 06° 03' 41.7" S | 81° 06' 44.8" W | Punto de giro inicial Sistema LB recta 2 contribuyente 200 mn. | PC-LB 02 |
| 39 | Islote León (integrante de la isla Lobos de Tierra) | 06° 26' 07.5" S | 80° 52' 55.7" W | Punto de giro Sistema LB recta 2 | PC-LB 02 |
| 40 | Isla Santo Domingo (integrante de las islas Lobos de Afuera) | 06° 55' 27.1" S | 80° 44' 28.8" W | Punto de giro Sistema LB recta 2 contribuyente 200 mn. | PC-LB 02 |
| 41 | Islas Lobos de Afuera | 06° 56' 51.2" S | 80° 43' 47.2" W | Punto de giro Sistema LB recta 2 contribuyente 200 mn. | PC-LB 02 |
| 42 | Isla Chichal de Afuera (integrante de las islas Lobos de Afuera) | 06° 57' 29.7" S | 80° 42' 59.6" W | Punto de giro Sistema LB recta 2 contribuyente 200 mn. | PC-LB 02 |
| 43 | Punta Eten | 06° 56' 57.9" S | 79° 51' 58.4" W | Punto de giro final Sistema LB recta 2 | PC-LB 02 |
| 44 | Punta Eten, extremo sur | 06° 57' 20.4" S | 79° 51' 26.3" W | Punto de LB normal | PC-LB 02 |
| 45 | Playa de Lobos 1 | 06° 58' 51.7" S | 79° 49' 29.6" W | Punto de LB normal | PC-LB 02 |
| 46 | Playa de Lobos 2 | 07° 00' 29.9" S | 79° 47' 36.6" W | Punto de LB normal | PC-LB 02 |
| 47 | Playa de Lobos 3 | 07° 02' 10.8" S | 79° 45' 48.3" W | Punto de LB normal | PC-LB 02 |
| 48 | Punta Calanloche | 07° 04' 04.4" S | 79° 44' 10.6" W | Punto de LB normal | PC-LB 02 |
| 49 | Punta Cherrepe | 07° 10' 34.7" S | 79° 41' 34.2" W | Punto de LB normal | PC-LB 02 |
| 50 | Playa al sur del Río Seco 1 | 07° 12' 13.0" S | 79° 40' 00.6" W | Punto de LB normal | PC-LB 02 |
| 51 | Playa al sur del Río Seco 2 | 07° 13' 27.7" S | 79° 38' 45.8" W | Punto de LB normal | PC-LB 02 |
| 52 | Al sur de Boca del Río | 07° 20' 36.0" S | 79° 35' 25.3" W | Punto de LB normal | PC-LB 02 |
| 53 | Al oeste de El Cerro | 07° 21' 04.4" S | 79° 35' 21.8" W | Punto de LB normal | PC-LB 02 |

| | | | | | |
|----|---|-----------------|-----------------|--|-----------------|
| 54 | Punta Pacasmayo | 07° 24' 53.9" S | 79° 35' 20.5" W | Punto de LB normal | PC-LB 02 |
| 55 | Playa El Gráfico 1 | 07° 25' 11.8" S | 79° 35' 21.3" W | Punto de LB normal | PC-LB 02 |
| 56 | Playa El Gráfico 2 | 07° 26' 04.2" S | 79° 35' 04.5" W | Punto de LB normal | PC-LB 02 |
| 57 | Playa El Milagro | 07° 27' 47.8" S | 79° 34' 34.2" W | Punto de LB normal | PC-LB 02 |
| 58 | Punta Puémape | 07° 31' 24.8" S | 79° 32' 23.9" W | Punto de LB normal | PC-LB 02 |
| 59 | Playa Puémape | 07° 33' 14.8" S | 79° 30' 45.3" W | Punto de LB normal | PC-LB 02 |
| 60 | Punta Urricape | 07° 34' 42.9" S | 79° 29' 45.0" W | Punto de LB normal | PC-LB 02 |
| 61 | Punta Malabrigo | 07° 42' 40.7" S | 79° 28' 07.5" W | Punto de LB normal | PC-LB 02 |
| 62 | Islas Macabí | 07° 48' 54.4" S | 79° 30' 02.2" W | Punto de LB normal contribuyente 200 mn. | PC-LB 02 |
| 63 | Playa La Ahogada | 07° 52' 57.6" S | 79° 20' 33.6" W | Punto de LB normal | PC-LB 02 |
| 64 | Punta Prieta | 07° 55' 31.6" S | 79° 18' 27.6" W | Punto de LB normal | PC-LB 02 |
| 65 | Playa La Bocana | 07° 57' 07.8" S | 79° 16' 26.2" W | Punto de LB normal | PC-LB 02 |
| 66 | El Charco | 07° 58' 33.9" S | 79° 14' 25.2" W | Punto de LB normal | PC-LB 02 |
| 67 | Playa El Charco | 08° 00' 08.8" S | 79° 12' 21.4" W | Punto de LB normal | PC-LB 02 |
| 68 | Playa Los Tres Palos | 08° 01' 38.8" S | 79° 10' 19.5" W | Punto de LB normal | PC-LB 02 |
| 69 | Playa Huanchaquito 1 | 08° 05' 47.5" S | 79° 07' 01.3" W | Punto de LB normal | PC-LB 02 |
| 70 | Playa Huanchaquito 2 | 08° 07' 32.9" S | 79° 04' 50.7" W | Punto de LB normal | PC-LB 02 |
| 71 | Playa Buenos Aires | 08° 09' 19.3" S | 79° 02' 41.1" W | Punto de LB normal | PC-LB 02 |
| 72 | Molo retenedor sur del Puerto Salaverry | 08° 14' 03.6" S | 78° 59' 30.8" W | Punto de giro Inicial Sistema LB recta 3 | PC-LB 02, 03 |
| 73 | Rocas Leones | 08° 31' 26.1" S | 78° 58' 32.6" W | Punto de giro Sistema LB recta 3 | PC-LB 03 |
| 74 | Isla Guañape Sur punto 1 | 08° 33' 57.7" S | 78° 58' 12.3" W | Punto de giro Sistema LB recta 3 contribuyente 200 mn. | PC-LB 03 |
| 75 | Isla Guañape Sur punto 2 | 08° 34' 01.4" S | 78° 58' 11.3" W | Punto de giro Sistema LB recta 3 | PC-LB 03 |
| 76 | Islas Chao | 08° 45' 37.1" S | 78° 47' 45.3" W | Punto de giro Sistema LB recta 3 | PC-LB 03 |
| 77 | Islote Corcovado | 08° 56' 27.9" S | 78° 41' 51.1" W | Punto de giro Sistema LB recta 3 | PC-LB 03 |

| | | | | | |
|-----|---|-----------------|-----------------|--|----------|
| 78 | Islotes Mesías | 09° 02' 36.4" S | 78° 41' 17.1" W | Punto de giro Sistema LB recta 3 contribuyente 200 mn. | PC-LB 03 |
| 79 | Isla Ferrol del Medio | 09° 09' 03.5" S | 78° 37' 17.1" W | Punto de giro Sistema LB recta 3 contribuyente 200 mn. | PC-LB 03 |
| 80 | Punta Gorda | 09° 10' 36.1" S | 78° 36' 35.8" W | Punto de giro Sistema LB recta 3 contribuyente 200 mn. | PC-LB 03 |
| 81 | Isla Redonda | 09° 14' 28.5" S | 78° 33' 38.4" W | Punto de giro Sistema LB recta 3 | PC-LB 03 |
| 82 | Isla Los Chimús | 09° 20' 57.9" S | 78° 28' 18.9" W | Punto de giro Sistema LB recta 3 | PC-LB 03 |
| 83 | Islote Roca Negra | 09° 26' 15.0" S | 78° 25' 44.5" W | Punto de giro Sistema LB recta 3 | PC-LB 03 |
| 84 | Punta Salitre | 09° 30' 09.3" S | 78° 23' 46.7" W | Punto de giro final Sistema LB recta 3 | PC-LB 03 |
| 85 | Punta El Frío | 09° 31' 53.4" S | 78° 23' 35.0" W | Punto de LB normal | PC-LB 03 |
| 86 | Islotes El Mongoncillo | 09° 36' 12.9" S | 78° 22' 29.4" W | Punto de LB normal | PC-LB 03 |
| 87 | Punta Huaro | 09° 37' 39.8" S | 78° 22' 09.3" W | <u>Punto de LB normal</u> contribuyente 200 mn. | PC-LB 03 |
| 88 | Islotes frente a punta La Gramita | 09° 43' 30.7" S | 78° 18' 02.6" W | Punto de LB normal | PC-LB 03 |
| 89 | Islotes Cornejo | 09° 52' 13.5" S | 78° 15' 20.6" W | Punto de LB normal | PC-LB 03 |
| 90 | Punta Culebras | 09° 57' 04.4" S | 78° 14' 04.1" W | Punto de LB normal | PC-LB 03 |
| 91 | Punta Tuquillo | 10° 01' 06.9" S | 78° 11' 51.0" W | Punto de LB normal | PC-LB 03 |
| 92 | Punta Cabeza de Lagarto | 10° 06' 34.0" S | 78° 11' 08.4" W | <u>Punto de LB normal</u> contribuyente 200 mn. | PC-LB 03 |
| 93 | Punta Los Callejones | 10° 08' 44.6" S | 78° 09' 52.7" W | Punto de LB normal | PC-LB 03 |
| 94 | Punta Tres Viudas | 10° 09' 49.6" S | 78° 08' 53.7" W | Punto de LB normal | PC-LB 03 |
| 95 | Punta Las Mesas | 10° 10' 01.0" S | 78° 08' 34.3" W | Punto de LB normal | PC-LB 03 |
| 96 | Punta Las Zorras | 10° 16' 29.8" S | 78° 05' 15.1" W | Punto de LB normal | PC-LB 03 |
| 97 | Punta al suroeste del Cerro Los Médanos | 10° 20' 42.8" S | 78° 03' 20.4" W | Punto de LB normal | PC-LB 03 |
| 98 | Punta Tiro Alto | 10° 24' 33.2" S | 78° 00' 53.4" W | Punto de LB normal | PC-LB 03 |
| 99 | Punta Colorado Grande | 10° 29' 31.6" S | 77° 57' 59.4" W | Punto de LB normal | PC-LB 03 |
| 100 | Punta Bermejo | 10° 34' 05.1" S | 77° 54' 34.3" W | Punto de LB normal | PC-LB 03 |
| 101 | Islote Litera | 10° 37' 02.0" S | 77° 53' 31.2" W | Punto de LB normal | PC-LB 03 |

| | | | | | |
|-----|----------------------------------|-----------------|------------------|--|-----------------|
| 102 | Punta Paramonguilla | 10° 38' 53.7" S | 77° 51' 41.4" W | Punto de LB normal | PC-LB 03 |
| 103 | Playa Totoral 1 | 10° 39' 50.7" S | 77° 50' 53.2" W | Punto de LB normal | PC-LB 03 |
| 104 | Playa Totoral 2 | 10° 40' 07.6" S | 77° 50' 37.9" W | Punto de LB normal | PC-LB 03 |
| 105 | Punta Guamayo | 10° 43' 30.4" S | 77° 48' 19.4" W | Punto de LB normal | PC-LB 03 |
| 106 | Roca frente a punta El Aspero | 10° 49' 17.2" S | 77° 45' 05.2" W | Punto de LB normal | PC-LB 03 |
| 107 | Punta Viños Grande | 10° 53' 09.6" S | 77° 42' 13.0" W | Punto de giro inicial Sistema LB recta 4 | PC-LB 03, 04 |
| 108 | Islote Don Martín | 11° 01' 09.9" S | 77° 40' 27.3" W | Punto de giro Sistema LB recta 4 | PC-LB 03, 04 |
| 109 | Islote Pelado | 11° 26' 34.6" S | 77°50' 43.8" W | Punto de giro Sistema LB recta 4 contribuyente 200 mn. | PC-LB 04 |
| 110 | Isla Hormigas de Afuera, norte | 11° 57' 26.1" S | 77°44' 01.0" W | Punto de giro Sistema LB recta 4 contribuyente 200 mn. | PC-LB 04 |
| 111 | Isla Hormigas de Afuera, sur | 11° 57' 29.5" S | 77°43' 57.7" W | Punto de giro Sistema LB recta 4 contribuyente 200 mn. | PC-LB 04 |
| 112 | Islotes Palominos | 12° 08' 06.4 S | 77° 14' 06.6" W | Punto de giro Sistema LB recta 4 | PC-LB 04 |
| 113 | Farallones El Corcovado | 12° 19' 24.4" S | 76° 53' 25.7" W | Punto de giro Sistema LB recta 4 | PC-LB 04 |
| 114 | Punta Chilca | 12° 30' 32.6" S | 76° 48' 14.3" W | Punto de giro final Sistema LB recta 4 | PC-LB 04 |
| 115 | Punta Ñave | 12° 31' 14.1" S | 76° 47' 04.1" W | Punto de LB normal | PC-LB 04 |
| 116 | Islote Cerro Blanco | 12° 35' 34.7" S | 76° 42' 32.0" W | Punto de LB normal | PC-LB 04 |
| 117 | Roca frente a punta El Quemado | 12° 39' 49.7" S | 76° 40' 22.8" W | Punto de LB normal | PC-LB 04 |
| 118 | Roca al sur de islote Las Animas | 12° 42' 06.3" S | 76° 39' 23.9" W | Punto de LB normal | PC-LB 04 |
| 119 | Isla Asia, norte | 12° 47' 31.6 S | 76° 37' 41.0 W | Punto de LB normal | PC-LB 04 |
| 120 | Isla Asia, sur | 12° 47' 47.3" S | 76° 37' 32. 5" W | Punto de LB normal | PC-LB 04 |
| 121 | Roca frente a punta Lobería | 12° 57' 14.0" S | 76° 31 15.6" W | Punto de LB normal | PC-LB 04 |
| 122 | Islote Lobos | 12° 59' 16.9" S | 76° 30' 24.4" W | Punto de LB normal | PC-LB 04 |
| 123 | Punta Centinela | 13° 01' 48.9" S | 76° 29' 25.4" W | Punto de LB normal | PC-LB 04 |
| 124 | Playa Hermosa 1 | 13° 03' 29.4" S | 76° 27' 56.8" W | Punto de LB normal | PC-LB 04 |
| 125 | Playa Hermosa 2 | 13° 04' 41.4" S | 76° 26' 49.2" W | Punto de LB normal | PC-LB 04 |
| 126 | Playa Hermosa 3 | 13° 05' 25.8" S | 76° 26' 11.3" W | Punto de LB normal | PC-LB 04 |

| | | | | | |
|-----|-------------------------------------|-----------------|-----------------|--|-----------------|
| 127 | Playa Hermosa 4 | 13° 06' 57.3" S | 76° 24' 48.8" W | Punto de LB normal | PC-LB 04 |
| 128 | Punta Iguana | 13° 08' 47.2" S | 76° 23' 27.7" W | Punto de LB normal | PC-LB 04 |
| 129 | Playa Mulata 1 | 13° 11' 30.9" S | 76° 21' 19.6" W | Punto de LB normal | PC-LB 04 |
| 130 | Playa Mulata 2 | 13° 13' 11.4" S | 76° 19' 53.4" W | Punto de LB normal | PC-LB 04 |
| 131 | Playa Melchorita 1 | 13° 14' 40.6" S | 76° 18' 37.3" W | Punto de LB normal | PC-LB 04 |
| 132 | Playa Melchorita 2 | 13° 15' 41.0" S | 76° 17' 43.6" W | Punto de LB normal | PC-LB 04 |
| 133 | Playa del Zorro | 13° 17' 12.2" S | 76° 16' 27.0" W | Punto de LB normal | PC-LB 04 |
| 134 | Playa Jaguay | 13° 19' 27.3" S | 76° 14' 45.0" W | Punto de giro inicial Sistema LB recta 5 | PC-LB 04 |
| 135 | Isla Chincha del Norte | 13° 37' 24.9" S | 76° 24' 04.7" W | Punto de giro Sistema LB recta 5 | PC-LB 04 |
| 136 | Islote Goleta | 13° 39' 38.0" S | 76° 24' 54.7" W | Punto de giro Sistema LB recta 5 | PC-LB 04 |
| 137 | Islote Dos Hermanas | 13° 50' 29.5" S | 76° 28' 06.6" W | Punto de giro Sistema LB recta 5 contribuyente 200 mn. | PC-LB 04 |
| 138 | Punta Quebraleña en Isla San Gallan | 13° 51' 05.8" S | 76° 28' 02.1" W | Punto de giro Sistema LB recta 5 | PC-LB 04 |
| 139 | Punta Sacasemita | 14° 09' 46.0" S | 76° 17' 37.2" W | Punto de giro Sistema LB recta 5 | PC-LB 04 |
| 140 | Roca al sur de punta Carretas | 14° 12' 20.4" S | 76° 16' 26.7" W | Punto de giro Sistema LB recta 5 contribuyente 200 mn. | PC-LB 04 |
| 141 | Isla Independencia | 14° 17' 02.4" S | 76° 12' 32.2" W | Punto de giro Sistema LB recta 5 contribuyente 200 mn. | PC-LB 04 |
| 142 | Roca al oeste de morro Quemado | 14° 20' 55.8" S | 76° 08' 15.7" W | Punto de giro final Sistema LB recta 5 | PC-LB 04 |
| 143 | Roca frente a punta Caimán | 14° 25' 39.9" S | 76° 02' 42.4" W | Punto de LB normal | PC-LB 04 |
| 144 | Punta Azúa | 14° 31' 32.6" S | 75° 58' 31.8" W | Punto de LB normal | PC-LB 04 |
| 145 | Punta Doña María Francisca | 14° 39' 35.0" S | 75° 55' 00.2" W | Punto de LB normal contribuyente 200 mn. | PC-LB 04 |
| 146 | Islotes Infiernillos | 14° 39' 36.0" S | 75° 55' 32.8" W | Punto de LB normal | PC-LB 04 |
| 147 | Punta Lomitas | 14° 43' 01.5" S | 75° 51' 25.5" W | Punto de LB normal contribuyente 200 mn. | PC-LB 04, 05 |
| 148 | Playa Lomitas 1 | 14° 43' 50.7" S | 75° 49' 27.2" W | Punto de LB normal | PC-LB 05 |
| 149 | Playa Lomitas 2 | 14° 44' 21.4" S | 75° 48' 15.8" W | Punto de LB normal | PC-LB 05 |
| 150 | Punta Olleros | 14° 47' 01.4" S | 75° 44' 23.2" W | Punto de LB normal | PC-LB 05 |

| | | | | | |
|-----|------------------------------------|-----------------|-----------------|---|----------|
| 151 | Roca frente a La Rinconada | 14° 49' 11.7" S | 75° 41' 08.8" W | Punto de LB normal | PC-LB 05 |
| 152 | Playa La Rinconada 1 | 14° 50' 40.2" S | 75° 37' 33.0" W | Punto de LB normal | PC-LB 05 |
| 153 | Playa La Rinconada 2 | 14° 51' 14.9" S | 75° 36' 21.4" W | Punto de LB normal | PC-LB 05 |
| 154 | Roca frente a Cabo Nazca | 14° 58' 05.2" S | 75° 30' 17.1" W | Punto de LB normal | PC-LB 05 |
| 155 | Punta Cerro San Fernando | 15° 04' 05.5" S | 75° 24' 35.5" W | Punto de LB normal | PC-LB 05 |
| 156 | Punta Santa Ana | 15° 08' 57.0" S | 75° 22' 26.0" W | Punto de LB normal | PC-LB 05 |
| 157 | Punta San Fernando | 15° 09' 30.3" S | 75° 20' 57.2" W | Punto de cierre de bahía | PC-LB 05 |
| 158 | Punta San Nicolás | 15° 14' 56.4" S | 75° 15' 48.2" W | Punto de cierre de bahía | PC-LB 05 |
| 159 | Punta La Salina | 15° 17' 38.4" S | 75° 12' 56.5" W | Punto de cierre de bahía | PC-LB 05 |
| 160 | Punta San Juan | 15° 22' 04.3" S | 75° 11' 36.6" W | Punto de cierre de bahía contribuyente 200 mn. | PC-LB 05 |
| 161 | Punta Chiquerío | 15° 24' 28.8" S | 75° 08' 30.9" W | Punto de LB normal contribuyente 200 mn. | PC-LB 05 |
| 162 | Punta Penotes | 15° 26' 35.3" S | 75° 04' 20.7" W | Punto de LB normal | PC-LB 05 |
| 163 | Punta Cachucho | 15° 29' 33.4" S | 74° 58' 25.2" W | Punto de LB normal | PC-LB 05 |
| 164 | Punta Lomas | 15° 34' 25.6" S | 74° 51' 19.0" W | Punto de LB normal contribuyente 200 mn. | PC-LB 05 |
| 165 | Playa Brava de Lomas 1 | 15° 35' 40.4" S | 74° 46' 01.1" W | Punto de LB normal | PC-LB 05 |
| 166 | Playa Brava de Lomas 2 | 15° 36' 10.0" S | 74° 45' 01.8" W | Punto de LB normal | PC-LB 05 |
| 167 | Punta Chaviña | 15° 38' 35.6" S | 74° 41' 12.3" W | Punto de LB normal | PC-LB 05 |
| 168 | Playa Yauca 1 | 15° 39' 37.8" S | 74° 38' 47.1" W | Punto de LB normal | PC-LB 05 |
| 169 | Playa Yauca 2 | 15° 40' 20.9" S | 74° 36' 34.6" W | Punto de LB normal | PC-LB 05 |
| 170 | Playa Yauca 3 | 15° 41' 17.3" S | 74° 34' 12.1" W | Punto de LB normal | PC-LB 05 |
| 171 | Norte de quebrada Agua Salada | 15° 47' 36.1" S | 74° 26' 24.8" W | Punto de LB normal | PC-LB 05 |
| 172 | Sur de quebrada Agua Salada | 15° 48' 40.7" S | 74° 25' 22.0" W | Punto de LB normal | PC-LB 05 |
| 173 | Punta Chala | 15° 49' 49.7" S | 74° 23' 44.9" W | Punto de LB normal contribuyente 200 mn. | PC-LB 05 |
| 174 | Punta Quiguay | 15° 50' 08.8" S | 74° 22' 32.3" W | Punto de LB normal | PC-LB 05 |
| 175 | Norte de la quebrada Huambo | 15° 50' 38.5" S | 74° 21' 01.4" W | Punto de LB normal | PC-LB 05 |
| 176 | Suroeste de la quebrada de La Vaca | 15° 50' 57.4" S | 74° 19' 39.7" W | Punto de LB normal | PC-LB 05 |
| 177 | Punta Cerro El Faro | 15° 52' 40.3" S | 74° 14' 28.2" W | Punto de LB normal | PC-LB 05 |
| 178 | Quebrada Tarrillo | 15° 53' 16.8" S | 74° 12' 42.1" W | Punto de LB normal | PC-LB 05 |
| 179 | Playa Millo | 15° 54' 43.6" S | 74° 08' 31.8" W | Punto de LB normal | PC-LB 05 |

| | | | | | |
|-----|--------------------------|-----------------|-----------------|---|-----------------|
| 180 | Playa Pedregoza | 15° 55' 20.4" S | 74° 07' 23.1" W | Punto de LB normal | PC-LB 05 |
| 181 | Punta Pascana Brava | 16° 00' 57.5" S | 74° 02' 00.6" W | Punto de LB normal | PC-LB 05 |
| 182 | Punta Guanera | 16° 02' 04.7" S | 74° 01' 09.3" W | Punto de LB normal | PC-LB 05 |
| 183 | Punta Gato | 16° 04' 30.6" S | 73° 57' 13.0" W | Punto de LB normal | PC-LB 05 |
| 184 | Punta Lobos | 16° 06' 23.0" S | 73° 54' 10.0" W | Punto de LB normal | PC-LB 05 |
| 185 | Playa Los Troncos | 16° 08' 13.5" S | 73° 52' 09.4" W | Punto de LB normal contribuyente 200 mn. | PC-LB 05 |
| 186 | Punta Piedra Blanca | 16° 09' 37.4" S | 73° 49' 43.2" W | Punto de LB normal | PC-LB 05 |
| 187 | Playa Bandurrias | 16° 10' 07.0" S | 73° 48' 05.2" W | Punto de LB normal | PC-LB 05 |
| 188 | Punta Atico | 16° 14' 43.4" S | 73° 42' 03.7" W | Punto de LB normal contribuyente 200 mn. | PC-LB 05 |
| 189 | Punta del Morrillo | 16° 14' 58.3" S | 73° 34' 06.4" W | Punto de LB normal | PC-LB 05 |
| 190 | Punta Oscuyo | 16° 17' 06.0" S | 73° 28' 55.0" W | Punto de LB normal | PC-LB 05 |
| 191 | Punta Los Angelitos | 16° 18' 29.4" S | 73° 23' 30.3" W | Punto de LB normal | PC-LB 05 |
| 192 | Punta Pescadores | 16° 24' 20.3" S | 73° 17' 31.9" W | Punto LB Normal contribuyente 200 mn. | PC-LB 05 |
| 193 | Punta El Arco | 16° 25' 05.9" S | 73° 14' 05.9" W | Punto de LB normal | PC-LB 05 |
| 194 | Callejón de Chinchipaico | 16° 26' 57.5" S | 73° 07' 54.6" W | Punto de LB normal | PC-LB 05 |
| 195 | Punta Leandas | 16° 29' 49.1" S | 73° 03' 08.2" W | Punto de LB normal | PC-LB 05, 06 |
| 196 | Punta El Aragón | 16° 29' 56.6" S | 73° 02' 52.3" W | Punto LB normal contribuyente 200 mn. | PC-LB 06 |
| 197 | Punta Pochoca | 16° 30' 36.4" S | 73° 00' 44.7" W | Punto de LB normal | PC-LB 06 |
| 198 | Punta Loro | 16° 30' 56.1" S | 72° 59' 05.5" W | Punto de LB normal | PC-LB 06 |
| 199 | Punta Santa Elena | 16° 31' 02.3" S | 72° 58' 13.0" W | Punto de LB normal | PC-LB 06 |
| 200 | Playa Jahuay 1 | 16° 33' 30.8" S | 72° 51' 32.0" W | Punto de LB normal | PC-LB 06 |
| 201 | Playa Jahuay 2 | 16° 34' 31.9" S | 72° 50' 11.3" W | Punto de LB normal | PC-LB 06 |
| 202 | Playa de Pucchún 1 | 16° 35' 56.4" S | 72° 48' 35.9" W | Punto de LB normal | PC-LB 06 |
| 203 | Playa de Pucchún 2 | 16° 37' 00.1" S | 72° 47' 16.6" W | Punto de LB normal | PC-LB 06 |

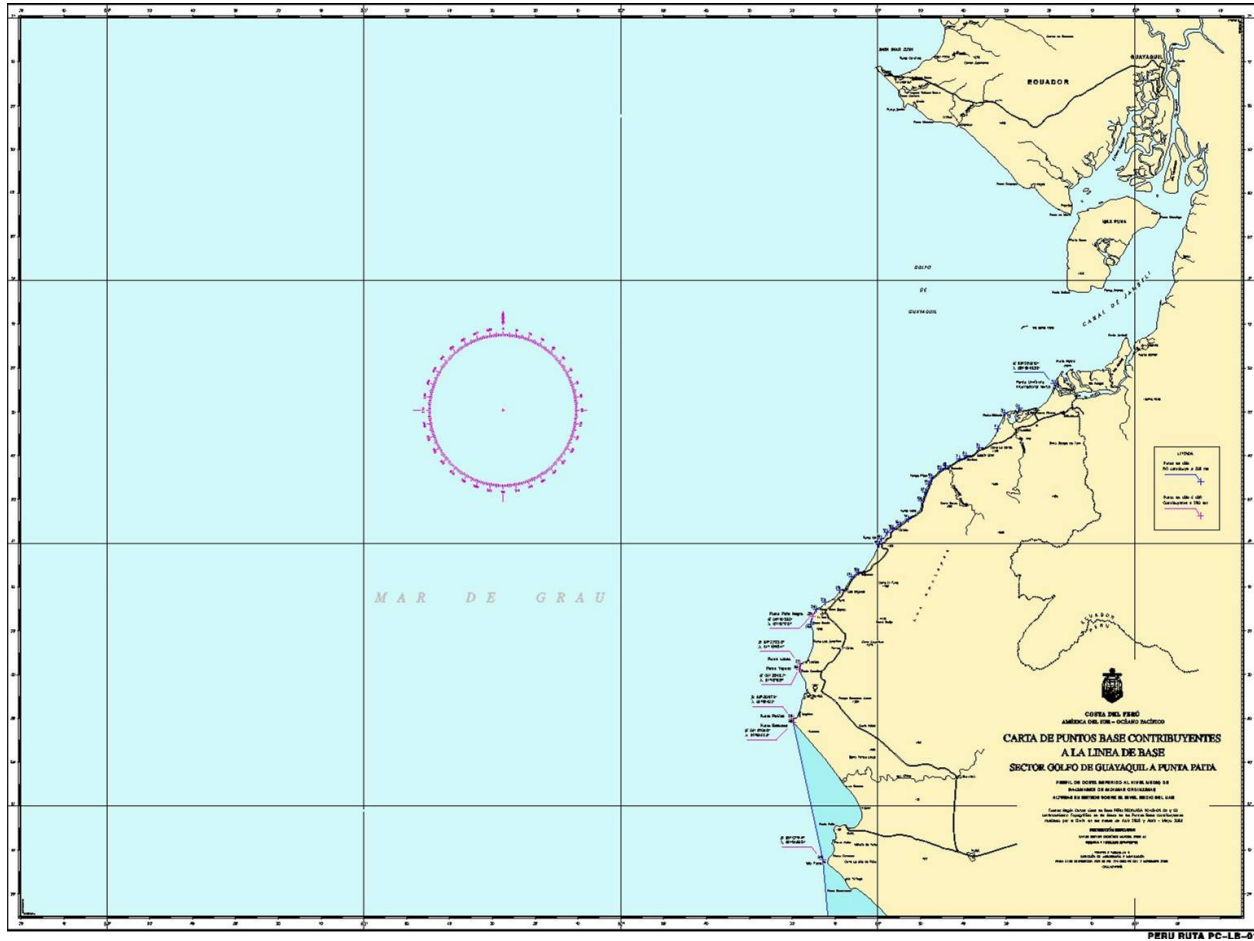
| | | | | | |
|-----|---|-----------------|-----------------|--|----------|
| 204 | Playa de Pucchún 3 | 16° 37' 40.8" S | 72° 46' 18.4" W | Punto LB normal contribuyente 200 mn. | PC-LB 06 |
| 205 | Sureste de la desembocadura del Río Camaná | 16° 38' 08.1" S | 72° 45' 27.5" W | Punto de LB normal | PC-LB 06 |
| 206 | Noroeste de La Laguna | 16° 38' 31.2" S | 72° 44' 24.9" W | Punto de LB normal | PC-LB 06 |
| 207 | La Laguna | 16° 38' 53.1" S | 72° 43' 24.4" W | Punto de LB normal | PC-LB 06 |
| 208 | Playa El Chorro | 16° 39' 14.9" S | 72° 41' 44.3" W | Punto de LB normal | PC-LB 06 |
| 209 | Playa La Punta | 16° 39' 29.2" S | 72° 40' 05.8" W | Punto de LB normal | PC-LB 06 |
| 210 | Playa Los Cerrillos | 16° 39' 37.8" S | 72° 38' 34.8" W | Punto de LB normal | PC-LB 06 |
| 211 | Playa Las Cuevas 1 | 16° 39' 46.8" S | 72° 37' 27.8" W | Punto de LB normal | PC-LB 06 |
| 212 | Playa Las Cuevas 2 | 16° 39' 58.6" S | 72° 36' 13.9" W | Punto de LB normal | PC-LB 06 |
| 213 | Punta Pano | 16° 40' 24.5" S | 72° 34' 21.0" W | Punto de LB normal | PC-LB 06 |
| 214 | Playa Quilca 1 | 16° 40' 51.6" S | 72° 32' 11.0" W | Punto de LB normal | PC-LB 06 |
| 215 | Playa Quilca 2 | 16° 41' 19.1" S | 72° 30' 25.5" W | Punto de LB normal | PC-LB 06 |
| 216 | Punta Huagín | 16° 45' 09.0" S | 72° 23' 55.0" W | Punto de LB normal | PC-LB 06 |
| 217 | Punta Hornillos | 16° 52' 31.4" S | 72° 17' 23.0" W | Punto de LB normal | PC-LB 06 |
| 218 | Punta Quebrada Honda | 16° 55' 35.6" S | 72° 11' 54.3" W | Punto de LB normal | PC-LB 06 |
| 219 | Punta La Condenada | 16° 56' 10.2" S | 72° 11' 09.3" W | Punto de LB normal | PC-LB 06 |
| 220 | Punta Islay | 17° 00' 56.8" S | 72° 06' 44.2" W | Punto LB normal contribuyente 200 mn. | PC-LB 06 |
| 221 | Playa Las Rocas 1 | 17° 02' 52.6" S | 71° 59' 02.1" W | Punto de LB normal | PC-LB 06 |
| 222 | Playa Las Rocas 2 | 17° 03' 28.6" S | 71° 57' 58.5" W | Punto de LB normal | PC-LB 06 |
| 223 | Playa La Punta 2 | 17° 07' 22.4" S | 71° 53' 42.1" W | Punto de LB normal | PC-LB 06 |
| 224 | Playa La Punta 3 | 17° 08' 17.0" S | 71° 52' 51.1" W | Punto de LB normal | PC-LB 06 |
| 225 | Playa La Punta 4 | 17° 09' 33.2" S | 71° 51' 27.9" W | Punto de LB normal | PC-LB 06 |
| 226 | Playa La Punta 5 | 17° 10' 17.4" S | 71° 50' 23.2" W | Punto de LB normal | PC-LB 06 |
| 227 | Playa La Punta 6 | 17° 10' 58.3" S | 71° 49' 02.4" W | Punto de LB normal | PC-LB 06 |
| 228 | Playa La Punta 7 | 17° 11' 15.8" S | 71° 48' 16.8" W | Punto de LB normal | PC-LB 06 |

| | | | | | |
|-----|----------------------|-----------------|-----------------|---|----------|
| 229 | Playa La Punta 8 | 17° 11' 31.3" S | 71° 47' 23.6" W | Punto de LB normal | PC-LB 06 |
| 230 | Playa La Punta 9 | 17° 11' 39.9" S | 71° 46' 44.6" W | Punto de LB normal | PC-LB 06 |
| 231 | Playa La Punta 10 | 17° 11' 57.2" S | 71° 45' 10.6" W | Punto de LB normal | PC-LB 06 |
| 232 | Playa La Punta 11 | 17° 12' 19.3" S | 71° 43' 04.7" W | Punto de LB normal | PC-LB 06 |
| 233 | Playa La Punta 12 | 17° 12' 54.0" S | 71° 40' 53.1" W | Punto de LB normal | PC-LB 06 |
| 234 | Playa La Punta 13 | 17° 13' 36.7" S | 71° 38' 51.2" W | Punto de LB normal | PC-LB 06 |
| 235 | Playa La Punta 14 | 17° 14' 06.9" S | 71° 37' 32.0" W | Punto de LB normal | PC-LB 06 |
| 236 | Punta Corio | 17° 14' 56.1" S | 71° 35' 42.6" W | Punto de LB normal | PC-LB 06 |
| 237 | Punta Playuelas | 17° 15' 39.0" S | 71° 33' 51.4" W | Punto de LB normal | PC-LB 06 |
| 238 | Punta Yerba Buena | 17° 19' 21.7" S | 71° 28' 33.4" W | Punto de LB normal | PC-LB 06 |
| 239 | Punta La Apacheta | 17° 22' 05.9" S | 71° 25' 54.9" W | Punto de LB normal | PC-LB 06 |
| 240 | Playa Lastaya 1 | 17° 26' 35.7" S | 71° 22' 56.4" W | Punto de LB normal | PC-LB 06 |
| 241 | Playa Lastaya 2 | 17° 26' 58.1" S | 71° 22' 52.7" W | Punto de LB normal | PC-LB 06 |
| 242 | Punta Sopladera | 17° 31' 10.5" S | 71° 22' 09.5" W | Punto de LB normal | PC-LB 06 |
| 243 | Playa Las Enfermeras | 17° 32' 47.9" S | 71° 21' 59.3" W | Punto de LB normal | PC-LB 06 |
| 244 | Punta Coles | 17° 42' 28.2" S | 71° 22' 56.8" W | Punto de LB normal contribuyente 200 mn. | PC-LB 06 |
| 245 | Playa del Palo 1 | 17° 42' 11.5" S | 71° 19' 47.9" W | Punto de LB normal | PC-LB 06 |
| 246 | Playa del Palo 2 | 17° 43' 40.3" S | 71° 17' 03.1" W | Punto de LB normal | PC-LB 06 |
| 247 | Playa del Palo 3 | 17° 45' 07.7" S | 71° 14' 17.3" W | Punto de LB normal | PC-LB 06 |
| 248 | Muelle Enersur | 17° 47' 13.4" S | 71° 11' 57.3" W | Punto de LB normal | PC-LB 06 |
| 249 | Punta Chambali | 17° 48' 37.1" S | 71° 10' 09.0" W | Punto de LB normal | PC-LB 06 |
| 250 | Punta Chorrillos | 17° 48' 57.5" S | 71° 09' 49.4" W | Punto de LB normal | PC-LB 06 |
| 251 | Punta Picata | 17° 52' 06.0" S | 71° 05' 53.5" W | Punto de LB normal | PC-LB 06 |
| 252 | Punta Camajuata | 18° 00' 36.7" S | 70° 53' 16.3" W | Punto de LB normal | PC-LB 06 |
| 253 | Punta Gallinazos | 18° 01' 59.4" S | 70° 50' 38.5" W | Punto de LB normal | PC-LB 06 |
| 254 | Punta Mesa | 18° 02' 56.9" S | 70° 48' 47.2" W | Punto de LB normal | PC-LB 06 |
| 255 | Punta Gentilar | 18° 05' 32.4" S | 70° 45' 17.0" W | Punto de LB normal | PC-LB 06 |

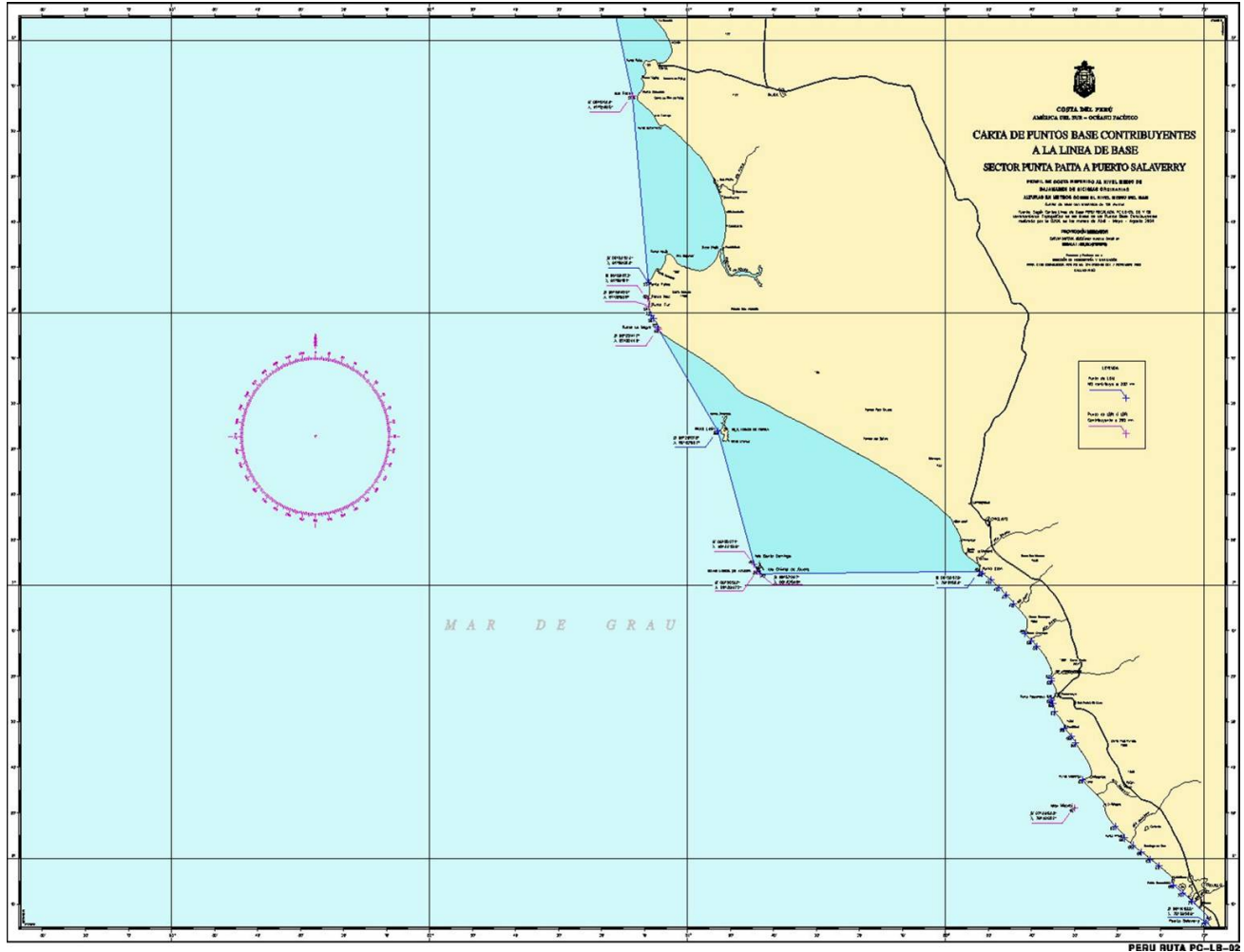
| | | | | | |
|-----|---|-----------------|-----------------|---|----------|
| 256 | Vila Vila | 18° 07' 06.4" S | 70° 43' 45.5" W | Punto de LB normal | PC-LB 06 |
| 257 | Playa Los Hornos | 18° 08' 16.7" S | 70° 42' 30.1" W | Punto de LB normal | PC-LB 06 |
| 258 | El Planchón | 18° 09' 04.2" S | 70° 41' 36.6" W | Punto de LB normal | PC-LB 06 |
| 259 | Boca del Río | 18° 09' 49.4" S | 70° 40' 33.8" W | Punto de LB normal | PC-LB 06 |
| 260 | Playa Llostay | 18° 10' 49.7" S | 70° 38' 46.3" W | Punto de LB normal | PC-LB 06 |
| 261 | Playa La Morena | 18° 12' 14.1" S | 70° 35' 57.5" W | Punto de LB normal | PC-LB 06 |
| 262 | Playa La Yarada 1 | 18° 13' 47.2" S | 70° 33' 15.0" W | Punto de LB normal | PC-LB 06 |
| 263 | Playa La Yarada 2 | 18° 15' 24.4" S | 70° 30' 35.0" W | Punto de LB normal | PC-LB 06 |
| 264 | Playa Los Palos 1 | 18° 17' 06.5" S | 70° 27' 58.6" W | Punto de LB normal | PC-LB 06 |
| 265 | Playa Los Palos 2 | 18° 18' 53.7" S | 70° 25' 26.7" W | Punto de LB normal | PC-LB 06 |
| 266 | Punto en la costa Límite internacional terrestre Perú – Chile | 18° 21' 08" S | 70° 22' 39" W | Terminus Sur (Punto Concordia) Punto de LB normal | PC-LB 06 |

Anexo 2

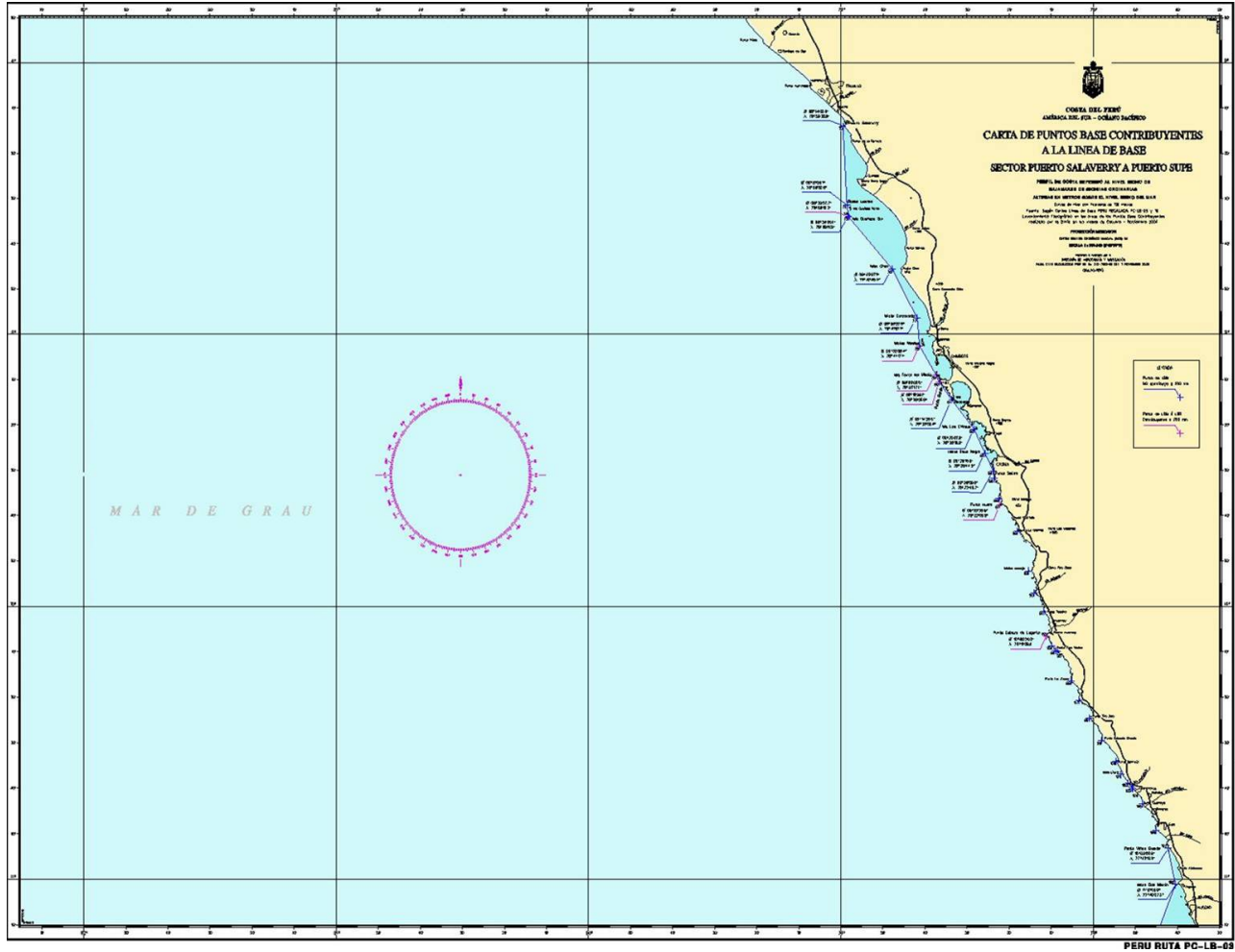
Croquis de la carta sector Golfo de Guayaquil a Punta Paita,
PERU RUTA PC-LB-01



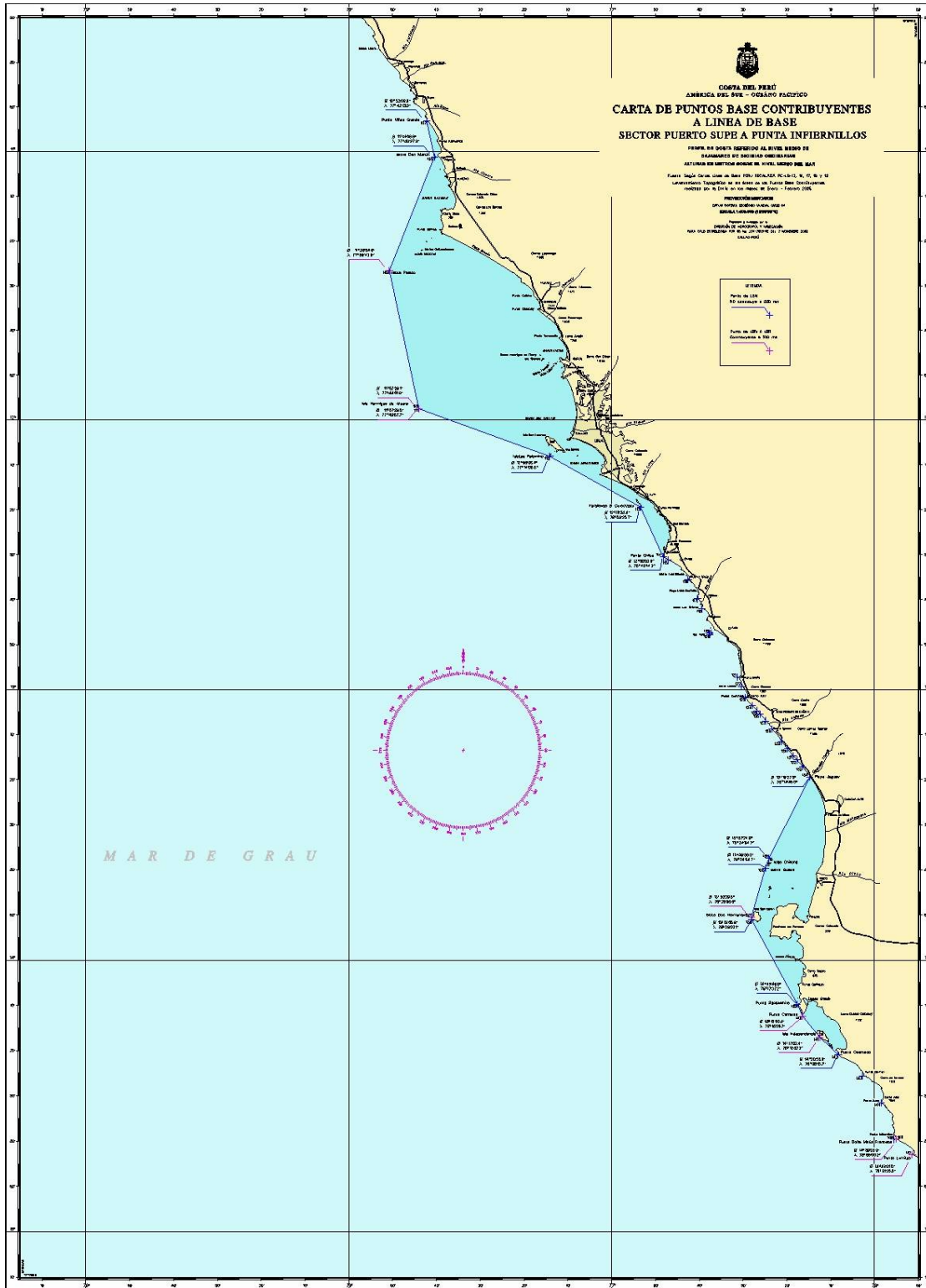
**Croquis de la carta sector Punta Paita a Puerto Salaverry,
PERU RUTA PC-LB-02**



**Croquis de la carta sector Puerto Salaverry a Puerto Supe,
PERU RUTA PC-LB-03**



**Croquis de la carta sector Puerto Supe a Punta Infiernillos,
PERU RUTA PC-LB-04**



Croquis de la carta sector Punta Pescadores a Pisagua,
PERU RUTA PC-LB-06

