

**Demande présentée par le Brésil à la Commission des limites du plateau  
continental en application de l'article 76 de la Convention des Nations Unies sur le droit  
de la mer**

**Additif à l'Aperçu général en date du 17 mai 2004**

**Le 1er février 2006**

En application des dispositions du paragraphe 8 de l'article 76 de la Convention de 1982 des Nations Unies sur le droit de la mer, le Brésil a présenté, le 17 mai 2004, à la Commission des limites du plateau continental (la Commission), par l'intermédiaire du Secrétaire général de l'Organisation des Nations Unies, des informations sur les limites de son plateau continental s'étendant au-delà de 200 milles marins des lignes de base à partir desquelles est mesurée la largeur de la mer territoriale.

Lorsqu'elle a examiné le point 4 de l'ordre du jour de sa quinzième session, la Commission a décidé de demander l'avis du Conseiller juridique sur une question d'ordre général, à savoir l'application du Règlement intérieur de la Commission et des dispositions pertinentes de la Convention des Nations Unies sur le droit de la mer (document CLCS/44 du 3 mai 2005).

Le présent additif à l'Aperçu général en date du 17 mai 2004 est présenté par le Gouvernement brésilien en réponse à la demande qui lui a été adressée, dans la lettre 05-01960 du 9 septembre 2005, par le Président de la Commission des limites du plateau continental, M. Peter F. Croker, compte tenu de l'avis juridique communiqué à la Commission par le Conseiller juridique de l'ONU le 25 août 2005. L'avis du Conseiller juridique a été publié par la Commission dans le document CLCS/46 (7 septembre 2005).

La demande de la Commission concerne les nouvelles informations sur les limites extérieures du plateau continental du Brésil présentées par le Gouvernement brésilien dans une lettre datée du 24 mars 2005, au cours de l'examen de la demande brésilienne par la Commission.

Le Président de la Commission a fait rapport sur l'examen de la demande du Brésil dans les déclarations sur l'état d'avancement des travaux de la Commission qu'il a présentées aux quatorzième, quinzième et seizième sessions de la Commission (CLCS/42, 44 et 48).

## **Brésil**

### **Additif à l'Aperçu général en date du 17 mai 2004**

#### **Points fixes des limites extérieures du plateau continental du Brésil**

Entre le 7 et le 17 septembre 2004, la délégation brésilienne a été invitée à plusieurs rencontres avec la sous-commission chargée par la Commission d'examiner la demande du Brésil. Pendant cette période, la sous-commission a demandé à la délégation du Brésil des éclaircissements sur plusieurs points. Bien que la plupart de ces éclaircissements aient été fournis pendant le séjour de la délégation brésilienne à New York, celle-ci s'est rendue compte que les éclaircissements demandés et les réponses à certaines questions exigeraient un complément de recherches au Brésil.

À la suite de ces recherches, le Gouvernement brésilien a fourni à la sous-commission des documents supplémentaires en octobre 2004 et février 2005, et des renseignements complémentaires dans une lettre datée du 24 mars 2005 adressée par le chef de la délégation brésilienne au Président de la sous-commission instituée par la Commission pour examiner la demande du Brésil.

Les points fixes marquant les limites extérieures du plateau continental et les lignes de base à partir desquelles est mesurée la mer territoriale sont matérialisés sur les trois cartes ci-jointes, toutes établies au moyen de la projection de Mercator, sur la base du système géodésique mondial – 1984 (WGS 84) et à l'échelle 1/5 600 000e (15° de latitude S).

Sur la première carte (fig. 1 – carte des limites extérieures), les limites extérieures du plateau continental sont divisées en 11 lignes polygonales, identifiées par les points extrêmes OL1, OL2, OL3, OL4, OL5, OL6, OL7, OL8, OL9, OL10, OL11 et OL12. Pour chacune de ces lignes, la limite extérieure du plateau continental a été fixée conformément aux dispositions de l'article 76 de la Convention des Nations Unies sur le droit de la mer.

Sur la deuxième carte (fig. 2 – carte des lignes et limites), sont représentés les critères utilisés pour fixer la limite extérieure du plateau continental, conformément à l'article 76 de la Convention des Nations Unies sur le droit de la mer. Pour faciliter la compréhension de la manière dont ont été fixées les limites extérieures, les endroits et distances ci-après sont représentés sur cette carte :

- Pied du talus continental;
- 60 milles marins du pied du talus continental;
- Endroit où l'épaisseur des roches sédimentaires est égale au centième au moins de la distance par rapport au pied du talus continental (ligne de Gardiner);
- 100 milles marins de l'isobathe de 2 500 mètres;
- 350 milles marins des lignes de base à partir desquelles est mesurée la largeur de la mer territoriale;
- 200 milles marins des lignes de base à partir desquelles est mesurée la largeur de la mer territoriale, ou limite de la Zone économique exclusive (ZEE).

Les lignes polygonales marquant les limites extérieures du plateau continental ont été tracées comme suit :

OL1-OL2, comprenant les points fixes 1 à 20 : la limite extérieure est fixée à 60 milles marins du pied du talus continental et selon la formule de l'épaisseur des roches sédimentaires;

OL2-OL3, comprenant les points fixes 20 à 116 : la limite extérieure coïncide avec la ligne située à 350 milles marins des lignes de base à partir desquelles est mesurée la largeur de la mer territoriale;

OL3-OL4, comprenant les points fixes 116 à 151 : la limite extérieure est fixée à 60 milles marins du pied du talus continental et selon la formule de l'épaisseur des roches sédimentaires;

OL4-OL5, la limite extérieure coïncide avec la limite de la Zone économique exclusive (ZEE) brésilienne (ligne située à 200 milles marins des lignes de base à partir desquelles est mesurée la largeur de la mer territoriale);

OL5-OL6, comprenant les points fixes 152 à 165 : la limite extérieure est fixée à 60 milles marins du pied du talus continental et selon la formule de l'épaisseur des roches sédimentaires;

OL6-OL7, la limite extérieure coïncide avec la limite de la ZEE brésilienne (ligne située à 200 milles marins des lignes de base à partir desquelles est mesurée la largeur de la mer territoriale);

OL7-OL8, comprenant les points fixes 166 à 201 : la limite extérieure est fixée à 60 milles marins du pied du talus continental et selon la formule de l'épaisseur des roches sédimentaires;

OL8-OL9, comprenant les points fixes 201 à 504 : la limite extérieure est tracée à 350 milles marins des lignes de base à partir desquelles est mesurée la largeur de la mer territoriale;

OL9-OL10, comprenant les points fixes 504 à 506 : la limite extérieure est fixée selon la formule de l'épaisseur des roches sédimentaires;

OL10-OL11, comprenant les points fixes 506 à 535 : la limite extérieure est tracée à 350 milles marins des lignes de base à partir desquelles est mesurée la largeur de la mer territoriale;

OL11-OL12, comprenant les points fixes 535 à 538 : la limite extérieure est fixée selon la formule de l'épaisseur des roches sédimentaires.

La troisième carte (fig. 3) représente les limites extérieures du plateau continental du Brésil fixées en reliant par des droites d'une longueur n'excédant pas 60 milles marins des points fixes, dont les coordonnées géographiques sont énumérées au tableau 1, où l'on trouve également les critères ayant servi à tracer chaque ligne polygonale et la distance entre les points fixes.

La superficie du plateau continental brésilien s'étendant au-delà des 200 milles marins des lignes de base à partir desquelles est mesurée la largeur de la mer territoriale est égale à 953 525 kilomètres carrés.

Le Gouvernement brésilien certifie qu'il n'existe aucun différend territorial avec les autres États dont les côtes sont adjacentes, la France (Guyane française) et l'Uruguay.

M. Alexandre Tagore Medeiros de Albuquerque est le membre de la Commission des limites du plateau continental qui a fourni des avis au Gouvernement brésilien lors de l'établissement des limites extérieures du plateau continental brésilien et de la préparation de la demande brésilienne présentée à la Commission des limites du plateau continental.

## Brésil

Additif à l'Aperçu général en date du 17 mai 2004

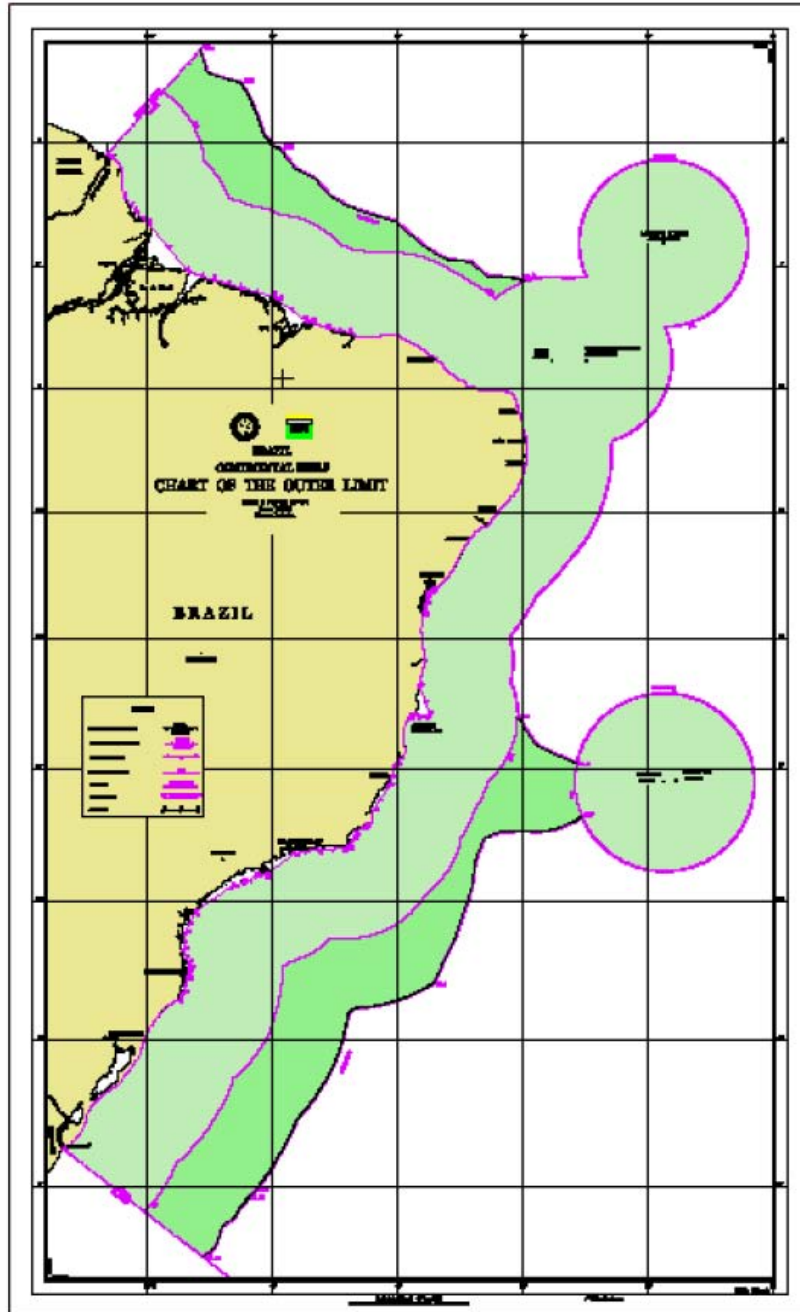


Figure 1 – Carte des limites extérieures du plateau continental brésilien

## Brésil

Additif à l'Aperçu général en date du 17 mai 2004

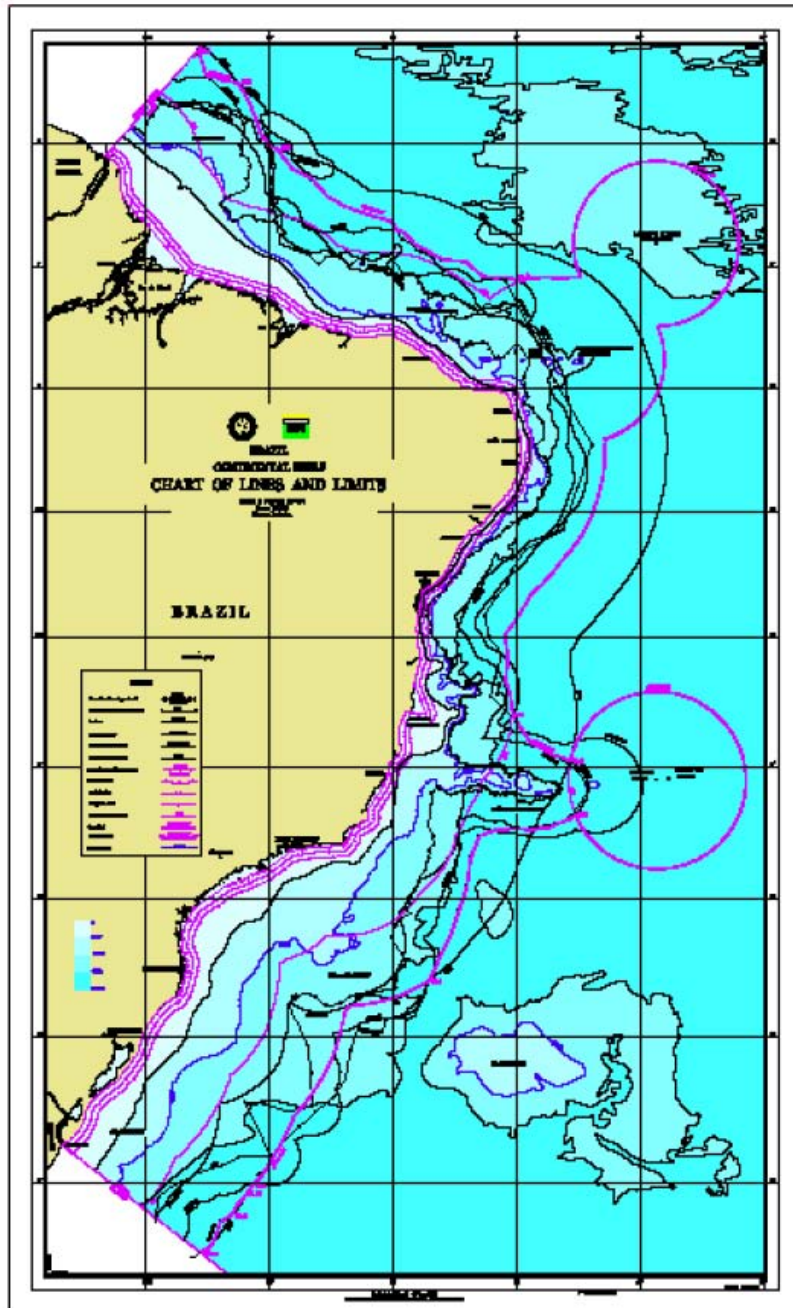


Figure 2 – Carte générale des lignes et limites

## Brésil

Additif à l'Aperçu général en date du 17 mai 2004

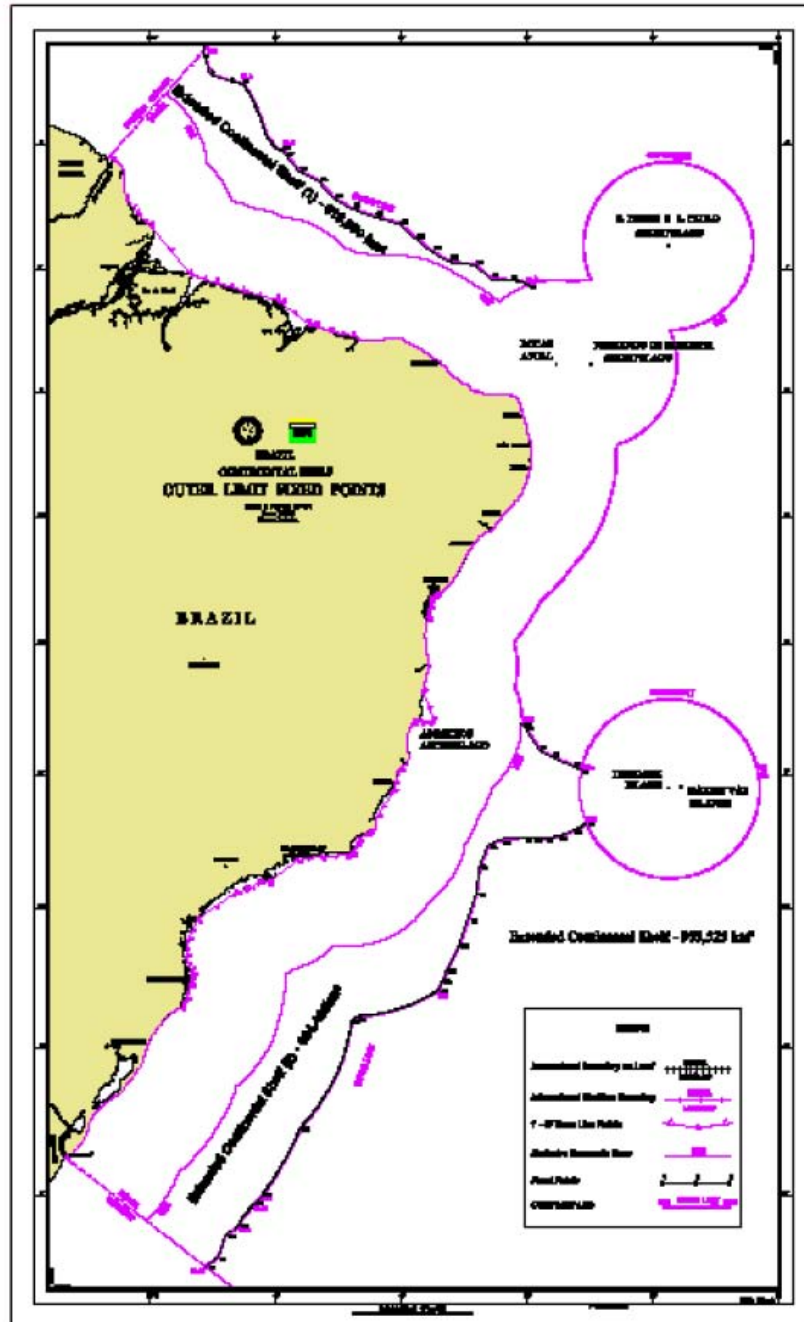


Figure 3 – Carte des points fixes marquant les limites extérieures du plateau continental brésilien séparés par une distance n'excédant pas 60 milles marins



## Brésil

Additif à l'Aperçu général en date du 17 mai 2004

**Tableau 1 – Coordonnées géographiques des points fixes (FP) marquant les limites extérieures (OL) du plateau continental brésilien et critères ayant servi à les définir**

FP	Latitude dd.mm.ss.déc	Longitude dd.mm.ss.déc	Latitude dd.déc	Longitude dd.déc	Article 76	Distance par rapport au point suivant	Ligne polygonale
1	8.44.18.40	-47.53.36.89	8.738445	-47.893581	Boundary	6.4 M	OL1-OL2
2	8.38.12.00	-47.51.34.98	8.636666	-47.859717	1% sed	51.2 M	OL1-OL2
3	7.48.47.00	-47.36.04.01	7.813057	-47.601113	1% sed	56.9 M	OL1-OL2
4	7.30.48.07	-46.41.27.81	7.513352	-46.691057	60 M	2 M or less	OL1-OL2
5	7.30.42.96	-46.39.27.14	7.511933	-46.657538	60 M	2 M or less	OL1-OL2
6	7.30.33.87	-46.37.26.67	7.509409	-46.624075	60 M	2 M or less	OL1-OL2
7	7.30.27.79	-46.36.26.58	7.507720	-46.607385	60 M	2 M or less	OL1-OL2
8	7.30.20.74	-46.35.26.57	7.505762	-46.590713	60 M	2 M or less	OL1-OL2
9	7.30.03.64	-46.33.27.00	7.501011	-46.557501	60 M	2 M or less	OL1-OL2
10	7.29.42.56	-46.31.28.08	7.495155	-46.524465	60 M	2 M or less	OL1-OL2
11	7.29.17.50	-46.29.29.92	7.488196	-46.491644	60 M	2 M or less	OL1-OL2
12	7.29.03.51	-46.28.31.14	7.484307	-46.475316	60 M	2 M or less	OL1-OL2
13	7.28.32.60	-46.26.34.39	7.475724	-46.442885	60 M	2 M or less	OL1-OL2
14	7.27.57.83	-46.24.38.74	7.466063	-46.410761	60 M	2 M or less	OL1-OL2
15	7.27.19.21	-46.22.44.33	7.455335	-46.378980	60 M	2 M or less	OL1-OL2
16	7.26.36.77	-46.20.51.26	7.443549	-46.347572	60 M	2 M or less	OL1-OL2
17	7.25.50.63	-46.18.59.66	7.430732	-46.316572	60 M	2 M or less	OL1-OL2
18	7.25.00.75	-46.17.09.70	7.416875	-46.286029	60 M	2 M or less	OL1-OL2
19	7.24.34.75	-46.16.16.01	7.409654	-46.271115	60 M	2 M or less	OL1-OL2
20	7.22.41.75	-46.15.01.64	7.378263	-46.250455	350 M	2 M or less	OL2-OL3
21	7.21.00.76	-46.13.56.03	7.350212	-46.232231	350 M	2 M or less	OL2-OL3
22	7.19.19.37	-46.12.51.03	7.322047	-46.214174	350 M	2 M or less	OL2-OL3
23	7.17.37.64	-46.11.46.63	7.293788	-46.196285	350 M	2 M or less	OL2-OL3
24	7.15.55.53	-46.10.42.79	7.265425	-46.178554	350 M	2 M or less	OL2-OL3
25	7.14.13.05	-46.09.39.56	7.236958	-46.160990	350 M	2 M or less	OL2-OL3
26	7.12.30.23	-46.08.36.90	7.208396	-46.143584	350 M	2 M or less	OL2-OL3
27	7.10.47.06	-46.07.34.88	7.179740	-46.126355	350 M	2 M or less	OL2-OL3
28	7.09.03.52	-46.06.33.42	7.150979	-46.109284	350 M	2 M or less	OL2-OL3
29	7.07.19.61	-46.05.32.57	7.122115	-46.092380	350 M	2 M or less	OL2-OL3
30	7.05.35.39	-46.04.32.32	7.093165	-46.075644	350 M	2 M or less	OL2-OL3
31	7.03.50.80	-46.03.32.64	7.064111	-46.059065	350 M	2 M or less	OL2-OL3
32	7.02.05.90	-46.02.33.59	7.034972	-46.042664	350 M	2 M or less	OL2-OL3
33	7.00.20.62	-46.01.35.15	7.005728	-46.026430	350 M	2 M or less	OL2-OL3
34	6.58.35.04	-46.00.37.31	6.976399	-46.010363	350 M	2 M or less	OL2-OL3
35	6.56.49.15	-45.59.40.10	6.946985	-45.994473	350 M	2 M or less	OL2-OL3
36	6.55.02.91	-45.58.43.47	6.917476	-45.978740	350 M	2 M or less	OL2-OL3
37	6.53.16.34	-45.57.47.47	6.887872	-45.963185	350 M	2 M or less	OL2-OL3
38	6.51.29.46	-45.56.52.07	6.858183	-45.947797	350 M	2 M or less	OL2-OL3
39	6.49.42.27	-45.55.57.31	6.828408	-45.932585	350 M	2 M or less	OL2-OL3
40	6.47.54.77	-45.55.03.15	6.798547	-45.917541	350 M	2 M or less	OL2-OL3
41	6.46.06.93	-45.54.09.59	6.768592	-45.902664	350 M	2 M or less	OL2-OL3
42	6.44.18.82	-45.53.16.67	6.738560	-45.887964	350 M	2 M or less	OL2-OL3
43	6.42.30.40	-45.52.24.39	6.708443	-45.873441	350 M	2 M or less	OL2-OL3
44	6.40.41.70	-45.51.32.71	6.678250	-45.859085	350 M	2 M or less	OL2-OL3
45	6.38.52.70	-45.50.41.66	6.647971	-45.844906	350 M	2 M or less	OL2-OL3
46	6.37.03.38	-45.49.51.22	6.617607	-45.830894	350 M	2 M or less	OL2-OL3
47	6.35.13.80	-45.49.01.44	6.587166	-45.817067	350 M	2 M or less	OL2-OL3



## Brésil

**Additif à l'Aperçu général en date du 17 mai 2004**

FP	Latitude dd.mm.ss.déc	Longitude dd.mm.ss.déc	Latitude dd.déc	Longitude dd.déc	Article 76	Distance par rapport au point suivant	Ligne polygonale
48	6.33.23.94	-45.48.12.27	6.556649	-45.803409	350 M	2 M or less	OL2-OL3
49	6.31.33.77	-45.47.23.74	6.526046	-45.789927	350 M	2 M or less	OL2-OL3
50	6.29.43.36	-45.46.35.84	6.495377	-45.776621	350 M	2 M or less	OL2-OL3
51	6.27.52.67	-45.45.48.57	6.464631	-45.763493	350 M	2 M or less	OL2-OL3
52	6.26.57.22	-45.45.25.18	6.449229	-45.756993	350 M	2 M or less	OL2-OL3
53	6.25.24.58	-45.44.43.30	6.423494	-45.745362	350 M	2 M or less	OL2-OL3
54	6.23.34.65	-45.43.54.33	6.392957	-45.731759	350 M	2 M or less	OL2-OL3
55	6.21.44.41	-45.43.05.96	6.362335	-45.718323	350 M	2 M or less	OL2-OL3
56	6.19.53.93	-45.42.18.23	6.331647	-45.705064	350 M	2 M or less	OL2-OL3
57	6.18.03.14	-45.41.31.14	6.300872	-45.691982	350 M	2 M or less	OL2-OL3
58	6.16.12.11	-45.40.44.68	6.270031	-45.679076	350 M	2 M or less	OL2-OL3
59	6.14.20.84	-45.39.58.88	6.239122	-45.666357	350 M	2 M or less	OL2-OL3
60	6.12.29.26	-45.39.13.70	6.208128	-45.653805	350 M	2 M or less	OL2-OL3
61	6.10.37.48	-45.38.29.14	6.177076	-45.641429	350 M	2 M or less	OL2-OL3
62	6.08.45.41	-45.37.45.26	6.145948	-45.629239	350 M	2 M or less	OL2-OL3
63	6.06.53.08	-45.37.01.98	6.114744	-45.617217	350 M	2 M or less	OL2-OL3
64	6.05.00.54	-45.36.19.37	6.083482	-45.605381	350 M	2 M or less	OL2-OL3
65	6.03.07.72	-45.35.37.40	6.052144	-45.593721	350 M	2 M or less	OL2-OL3
66	6.01.14.69	-45.34.56.09	6.020748	-45.582248	350 M	2 M or less	OL2-OL3
67	5.59.21.43	-45.34.15.42	5.989285	-45.570951	350 M	2 M or less	OL2-OL3
68	5.57.27.92	-45.33.35.39	5.957755	-45.559830	350 M	2 M or less	OL2-OL3
69	5.55.34.17	-45.32.55.99	5.926158	-45.548886	350 M	2 M or less	OL2-OL3
70	5.53.40.24	-45.32.17.30	5.894512	-45.538138	350 M	2 M or less	OL2-OL3
71	5.51.46.05	-45.31.39.21	5.862791	-45.527557	350 M	2 M or less	OL2-OL3
72	5.50.48.90	-45.31.20.43	5.846915	-45.522341	350 M	2 M or less	OL2-OL3
73	5.48.59.51	-45.30.44.34	5.816532	-45.512318	350 M	2 M or less	OL2-OL3
74	5.47.05.00	-45.30.07.32	5.784722	-45.502034	350 M	2 M or less	OL2-OL3
75	5.45.10.27	-45.29.30.94	5.752854	-45.491927	350 M	2 M or less	OL2-OL3
76	5.43.15.34	-45.28.55.19	5.720929	-45.481997	350 M	2 M or less	OL2-OL3
77	5.41.20.20	-45.28.20.11	5.688946	-45.472253	350 M	2 M or less	OL2-OL3
78	5.39.24.89	-45.27.45.70	5.656914	-45.462694	350 M	2 M or less	OL2-OL3
79	5.37.29.37	-45.27.11.96	5.624825	-45.453322	350 M	2 M or less	OL2-OL3
80	5.35.33.64	-45.26.38.85	5.592678	-45.444126	350 M	2 M or less	OL2-OL3
81	5.33.37.74	-45.26.06.42	5.560483	-45.435117	350 M	2 M or less	OL2-OL3
82	5.31.41.66	-45.25.34.62	5.528240	-45.426284	350 M	2 M or less	OL2-OL3
83	5.29.45.38	-45.25.03.52	5.495938	-45.417646	350 M	2 M or less	OL2-OL3
84	5.27.48.95	-45.24.33.06	5.463598	-45.409185	350 M	2 M or less	OL2-OL3
85	5.25.52.32	-45.24.03.27	5.431200	-45.400909	350 M	2 M or less	OL2-OL3
86	5.23.55.55	-45.23.34.15	5.398763	-45.392820	350 M	2 M or less	OL2-OL3
87	5.22.21.82	-45.22.18.81	5.372727	-45.371891	350 M	2 M or less	OL2-OL3
88	5.20.47.64	-45.21.03.99	5.346568	-45.351110	350 M	2 M or less	OL2-OL3
89	5.19.13.03	-45.19.49.72	5.320287	-45.330477	350 M	2 M or less	OL2-OL3
90	5.17.38.01	-45.18.35.98	5.293893	-45.309994	350 M	2 M or less	OL2-OL3
91	5.16.02.59	-45.17.22.81	5.267385	-45.289669	350 M	2 M or less	OL2-OL3
92	5.14.26.72	-45.16.10.17	5.240756	-45.269492	350 M	2 M or less	OL2-OL3
93	5.12.50.45	-45.14.58.10	5.214014	-45.249474	350 M	2 M or less	OL2-OL3
94	5.11.13.77	-45.13.46.57	5.187158	-45.229604	350 M	2 M or less	OL2-OL3
95	5.09.36.68	-45.12.35.61	5.160190	-45.209892	350 M	2 M or less	OL2-OL3
96	5.07.59.19	-45.11.25.19	5.133108	-45.190329	350 M	2 M or less	OL2-OL3
97	5.06.21.29	-45.10.15.33	5.105914	-45.170924	350 M	2 M or less	OL2-OL3
98	5.04.43.01	-45.09.06.04	5.078615	-45.151678	350 M	2 M or less	OL2-OL3

## Brésil

### Additif à l'Aperçu général en date du 17 mai 2004

FP	Latitude dd.mm.ss.déc	Longitude dd.mm.ss.déc	Latitude dd.déc	Longitude dd.déc	Article 76	Distance par rapport au point suivant	Ligne polygonale
99	5.03.04.30	-45.07.57.32	5.051195	-45.132589	350 M	2 M or less	OL2-OL3
100	5.01.25.21	-45.06.49.14	5.023670	-45.113649	350 M	2 M or less	OL2-OL3
101	4.59.45.75	-45.05.41.56	4.996042	-45.094876	350 M	2 M or less	OL2-OL3
102	4.58.05.88	-45.04.34.51	4.968301	-45.076253	350 M	2 M or less	OL2-OL3
103	4.56.25.64	-45.03.28.07	4.940456	-45.057796	350 M	2 M or less	OL2-OL3
104	4.54.45.03	-45.02.22.19	4.912507	-45.039498	350 M	2 M or less	OL2-OL3
105	4.53.04.04	-45.01.16.89	4.884454	-45.021357	350 M	2 M or less	OL2-OL3
106	4.51.22.67	-45.00.12.18	4.856298	-45.003385	350 M	2 M or less	OL2-OL3
107	4.50.31.84	-44.59.40.05	4.842178	-44.994458	350 M	2 M or less	OL2-OL3
108	4.50.14.55	-44.58.20.15	4.837374	-44.972264	350 M	2 M or less	OL2-OL3
109	4.49.48.59	-44.56.22.96	4.830165	-44.939712	350 M	2 M or less	OL2-OL3
110	4.49.21.97	-44.54.25.94	4.822768	-44.907206	350 M	2 M or less	OL2-OL3
111	4.48.54.70	-44.52.29.06	4.815195	-44.874738	350 M	2 M or less	OL2-OL3
112	4.48.26.73	-44.50.32.34	4.807425	-44.842316	350 M	2 M or less	OL2-OL3
113	4.47.58.09	-44.48.35.79	4.799469	-44.809940	350 M	2 M or less	OL2-OL3
114	4.47.28.77	-44.46.39.40	4.791326	-44.777611	350 M	2 M or less	OL2-OL3
115	4.46.58.79	-44.44.43.18	4.782997	-44.745329	350 M	2 M or less	OL2-OL3
116	4.46.27.69	-44.42.45.43	4.774359	-44.712619	350 M	13.2 M	OL3-OL4
117	4.35.39.01	-44.35.06.02	4.594171	-44.585004	1% sed	49.9 M	OL3-OL4
118	3.55.47.98	-44.04.21.00	3.929995	-44.072501	1% sed	53.4 M	OL3-OL4
119	3.31.31.01	-43.16.36.98	3.525279	-43.276940	1% sed	55.1 M	OL3-OL4
120	2.49.24.99	-42.40.46.00	2.823609	-42.679443	1% sed	50.6 M	OL3-OL4
121	2.24.56.00	-41.56.08.99	2.415554	-41.935830	1% sed	56.6 M	OL3-OL4
122	2.05.33.01	-41.02.59.01	2.092502	-41.049725	1% sed	59.3 M	OL3-OL4
123	1.49.10.00	-40.05.46.99	1.819446	-40.096387	1% sed	54.9 M	OL3-OL4
124	1.12.29.25	-39.24.31.39	1.208126	-39.408719	60 M	48.1 M	OL3-OL4
125	0.41.38.00	-38.47.27.00	0.693889	-38.790833	1% sed	52.3 M	OL3-OL4
126	0.15.45.01	-38.01.40.00	0.262503	-38.027777	1% sed	59.6 M	OL3-OL4
127	0.08.40.99	-37.02.35.01	0.144719	-37.043058	1% sed	50.6 M	OL3-OL4
128	-0.25.18.75	-36.24.41.61	-0.421876	-36.411559	1% sed	55.2 M	OL3-OL4
129	-0.28.21.96	-35.29.55.17	-0.472768	-35.498658	60 M	2 M or less	OL3-OL4
130	-0.28.26.45	-35.27.55.47	-0.474013	-35.465408	60 M	2 M or less	OL3-OL4
131	-0.28.30.15	-35.26.55.69	-0.475042	-35.448802	60 M	2 M or less	OL3-OL4
132	-0.28.40.63	-35.24.56.36	-0.477953	-35.415655	60 M	2 M or less	OL3-OL4
133	-0.28.55.09	-35.22.57.46	-0.481969	-35.382629	60 M	2 M or less	OL3-OL4
134	-0.29.03.82	-35.21.58.18	-0.484393	-35.366162	60 M	2 M or less	OL3-OL4
135	-0.29.24.24	-35.20.00.12	-0.490066	-35.333368	60 M	2 M or less	OL3-OL4
136	-0.29.48.63	-35.18.02.84	-0.496842	-35.300788	60 M	2 M or less	OL3-OL4
137	-0.30.02.28	-35.17.04.49	-0.500633	-35.284582	60 M	2 M or less	OL3-OL4
138	-0.30.32.54	-35.15.08.54	-0.509039	-35.252374	60 M	2 M or less	OL3-OL4
139	-0.31.06.64	-35.13.13.67	-0.518511	-35.220463	60 M	2 M or less	OL3-OL4
140	-0.31.44.58	-35.11.19.99	-0.529051	-35.188887	60 M	2 M or less	OL3-OL4
141	-0.32.05.00	-35.10.23.63	-0.534723	-35.173229	60 M	2 M or less	OL3-OL4
142	-0.32.48.61	-35.08.31.96	-0.546835	-35.142211	60 M	2 M or less	OL3-OL4
143	-0.33.35.95	-35.06.41.80	-0.559986	-35.111612	60 M	2 M or less	OL3-OL4
144	-0.34.01.02	-35.05.47.31	-0.566950	-35.096475	60 M	2 M or less	OL3-OL4
145	-0.34.53.82	-35.03.59.63	-0.581618	-35.066563	60 M	2 M or less	OL3-OL4
146	-0.35.50.23	-35.02.13.79	-0.597287	-35.037163	60 M	2 M or less	OL3-OL4
147	-0.36.19.78	-35.01.21.57	-0.605495	-35.022658	60 M	2 M or less	OL3-OL4
148	-0.36.41.25	-34.59.55.31	-0.611458	-34.998697	60 M	2 M or less	OL3-OL4
149	-0.37.13.60	-34.57.59.93	-0.620443	-34.966647	60 M	2 M or less	OL3-OL4



## Brésil

### Additif à l'Aperçu général en date du 17 mai 2004

FP	Latitude dd.mm.ss.dec	Longitude dd.mm.ss.dec	Latitude dd.dec	Longitude dd.dec	Article 76	Distance par rapport au point suivant	Ligne polygonale
150	-0.37.49.82	-34.56.05.69	-0.630506	-34.934913	60 M	2 M or less	OL3-OL4
151	-0.38.39.25	-34.53.48.05	-0.644237	-34.896680	200 M	N/A	OL4-OL5
152	-18.05.58.57	-35.11.54.54	-18.099604	-35.198483	200 M	N/A	OL5-OL6
153	-18.14.20.00	-35.02.28.01	-18.238889	-35.041115	1% sed	12.2 M	OL5-OL6
154	-19.04.16.99	-34.29.08.99	-19.071385	-34.485831	1% sed	58.8 M	OL5-OL6
155	-19.21.10.72	-33.57.26.17	-19.352977	-33.957270	60 M	34.4 M	OL5-OL6
156	-19.43.04.88	-33.04.06.59	-19.718021	-33.068497	60 M	54.8 M	OL5-OL6
157	-19.43.50.96	-33.02.09.07	-19.730823	-33.035852	60 M	2 M or less	OL5-OL6
158	-19.44.40.76	-33.00.13.25	-19.744654	-33.003681	60 M	2 M or less	OL5-OL6
159	-19.45.34.12	-32.58.19.21	-19.759479	-32.972003	60 M	2 M or less	OL5-OL6
160	-19.46.31.04	-32.56.27.08	-19.775288	-32.940854	60 M	2 M or less	OL5-OL6
161	-19.47.31.43	-32.54.37.02	-19.792063	-32.910283	60 M	2 M or less	OL5-OL6
162	-19.48.13.12	-32.53.20.47	-19.803645	-32.889018	60 M	2 M or less	OL5-OL6
163	-19.49.07.70	-32.51.27.03	-19.818807	-32.857508	60 M	2 M or less	OL5-OL6
164	-19.49.42.30	-32.50.19.78	-19.828416	-32.838828	60 M	2 M or less	OL5-OL6
165	-19.50.22.27	-32.49.05.71	-19.839519	-32.818252	200 M	N/A	OL6-OL7
166	-21.49.44.20	-32.37.05.81	-21.828946	-32.618280	200 M	N/A	OL7-OL8
167	-21.50.42.46	-32.38.27.25	-21.845127	-32.640902	60 M	2 M or less	OL7-OL8
168	-21.51.36.95	-32.39.47.45	-21.860265	-32.663180	60 M	2 M or less	OL7-OL8
169	-21.52.44.75	-32.41.34.03	-21.879098	-32.692785	60 M	2 M or less	OL7-OL8
170	-21.53.51.29	-32.43.25.56	-21.897582	-32.723766	60 M	2 M or less	OL7-OL8
171	-21.55.08.79	-32.45.04.33	-21.919108	-32.751204	60 M	2 M or less	OL7-OL8
172	-21.56.23.15	-32.46.45.82	-21.939764	-32.779395	60 M	2 M or less	OL7-OL8
173	-21.57.34.28	-32.48.29.96	-21.959523	-32.808321	60 M	2 M or less	OL7-OL8
174	-21.58.42.13	-32.50.16.60	-21.978369	-32.837945	60 M	2 M or less	OL7-OL8
175	-21.59.46.62	-32.52.05.65	-21.996285	-32.868237	60 M	2 M or less	OL7-OL8
176	-22.00.47.65	-32.53.56.95	-22.013236	-32.899153	60 M	2 M or less	OL7-OL8
177	-22.01.45.17	-32.55.50.42	-22.029214	-32.930673	60 M	2 M or less	OL7-OL8
178	-22.02.39.09	-32.57.45.87	-22.044193	-32.962742	60 M	2 M or less	OL7-OL8
179	-22.03.29.39	-32.59.43.23	-22.058165	-32.995341	60 M	2 M or less	OL7-OL8
180	-22.04.16.01	-33.01.42.35	-22.071113	-33.028432	60 M	2 M or less	OL7-OL8
181	-22.04.58.84	-33.03.43.06	-22.083012	-33.061960	60 M	2 M or less	OL7-OL8
182	-22.19.15.98	-33.39.43.01	-22.321107	-33.661948	1% sed	36.2 M	OL7-OL8
183	-22.23.20.06	-34.14.27.16	-22.388904	-34.240876	60 M	32.6 M	OL7-OL8
184	-22.23.39.57	-34.16.34.92	-22.394326	-34.276367	60 M	2 M or less	OL7-OL8
185	-22.23.55.07	-34.18.43.32	-22.398631	-34.312034	60 M	2 M or less	OL7-OL8
186	-22.24.06.56	-34.20.52.22	-22.401822	-34.347840	60 M	2 M or less	OL7-OL8
187	-22.24.14.03	-34.23.01.46	-22.403897	-34.383740	60 M	2 M or less	OL7-OL8
188	-22.24.17.45	-34.25.10.90	-22.404848	-34.419695	60 M	2 M or less	OL7-OL8
189	-22.24.16.86	-34.27.20.37	-22.404683	-34.455659	60 M	2 M or less	OL7-OL8
190	-22.24.12.19	-34.29.29.78	-22.403387	-34.491605	60 M	2 M or less	OL7-OL8
191	-22.24.03.51	-34.31.38.92	-22.400974	-34.527477	60 M	2 M or less	OL7-OL8
192	-22.21.41.99	-34.54.14.99	-22.361665	-34.904165	1% sed	21.1 M	OL7-OL8
193	-22.25.32.98	-35.54.05.00	-22.425829	-35.901390	1% sed	55.5 M	OL7-OL8
194	-22.37.34.99	-36.30.18.98	-22.626385	-36.505273	1% sed	35.5 M	OL7-OL8
195	-23.27.59.01	-36.53.09.99	-23.466391	-36.886109	1% sed	54.5 M	OL7-OL8
196	-24.27.38.01	-37.00.49.00	-24.460558	-37.013611	1% sed	59.8 M	OL7-OL8
197	-25.24.23.01	-37.21.11.99	-25.406392	-37.353331	1% sed	59.4 M	OL7-OL8
198	-26.20.42.99	-37.41.19.02	-26.345275	-37.688615	1% sed	58.9 M	OL7-OL8
199	-27.13.50.99	-38.11.10.00	-27.230832	-38.186112	1% sed	55.2 M	OL7-OL8
200	-27.39.02.90	-38.22.50.62	-27.650804	-38.380728	60 M	27.2 M	OL7-OL8

## Brésil

**Additif à l'Aperçu général en date du 17 mai 2004**

FP	Latitude dd.mm.ss.déc	Longitude dd.mm.ss.déc	Latitude dd.déc	Longitude dd.déc	Article 76	Distance par rapport au point suivant	Ligne polygonale
201	-27.56.42.59	-38.31.17.93	-27.945165	-38.521647	350 M	19.2 M	OL8-OL9
202	-27.57.30.60	-38.32.40.24	-27.958499	-38.544511	350 M	2 M or less	OL8-OL9
203	-27.58.36.01	-38.34.33.71	-27.976669	-38.576031	350 M	2 M or less	OL8-OL9
204	-27.59.40.81	-38.36.27.62	-27.994670	-38.607672	350 M	2 M or less	OL8-OL9
205	-28.00.45.04	-38.38.22.00	-28.012512	-38.639443	350 M	2 M or less	OL8-OL9
206	-28.01.48.64	-38.40.16.84	-28.030178	-38.671344	350 M	2 M or less	OL8-OL9
207	-28.02.51.66	-38.42.12.09	-28.047684	-38.703357	350 M	2 M or less	OL8-OL9
208	-28.03.54.05	-38.44.07.80	-28.065013	-38.735500	350 M	2 M or less	OL8-OL9
209	-28.04.55.83	-38.46.03.92	-28.082176	-38.767755	350 M	2 M or less	OL8-OL9
210	-28.05.56.98	-38.48.00.50	-28.099162	-38.800140	350 M	2 M or less	OL8-OL9
211	-28.06.57.53	-38.49.57.49	-28.115980	-38.832636	350 M	2 M or less	OL8-OL9
212	-28.07.57.47	-38.51.54.91	-28.132631	-38.865253	350 M	2 M or less	OL8-OL9
213	-28.08.56.78	-38.53.52.74	-28.149107	-38.897982	350 M	2 M or less	OL8-OL9
214	-28.09.55.46	-38.55.50.99	-28.165407	-38.930832	350 M	2 M or less	OL8-OL9
215	-28.10.53.51	-38.57.49.66	-28.181531	-38.963793	350 M	2 M or less	OL8-OL9
216	-28.11.50.96	-38.59.48.72	-28.197488	-38.996866	350 M	2 M or less	OL8-OL9
217	-28.12.47.77	-39.01.48.18	-28.213270	-39.030050	350 M	2 M or less	OL8-OL9
218	-28.13.43.92	-39.03.48.05	-28.228868	-39.063346	350 M	2 M or less	OL8-OL9
219	-28.14.39.48	-39.05.48.31	-28.244299	-39.096754	350 M	2 M or less	OL8-OL9
220	-28.15.34.37	-39.07.48.95	-28.259547	-39.130264	350 M	2 M or less	OL8-OL9
221	-28.16.28.63	-39.09.49.99	-28.274620	-39.163885	350 M	2 M or less	OL8-OL9
222	-28.17.22.26	-39.11.51.39	-28.289517	-39.197609	350 M	2 M or less	OL8-OL9
223	-28.18.15.24	-39.13.53.20	-28.304232	-39.231444	350 M	2 M or less	OL8-OL9
224	-28.19.07.58	-39.15.55.34	-28.318772	-39.265372	350 M	2 M or less	OL8-OL9
225	-28.19.59.26	-39.17.57.88	-28.333129	-39.299412	350 M	2 M or less	OL8-OL9
226	-28.20.50.32	-39.20.00.76	-28.347311	-39.333545	350 M	2 M or less	OL8-OL9
227	-28.21.40.72	-39.22.04.01	-28.361310	-39.367780	350 M	2 M or less	OL8-OL9
228	-28.22.30.45	-39.24.07.62	-28.375126	-39.402118	350 M	2 M or less	OL8-OL9
229	-28.23.19.54	-39.26.11.57	-28.388760	-39.436548	350 M	2 M or less	OL8-OL9
230	-28.24.07.99	-39.28.15.86	-28.402219	-39.471071	350 M	2 M or less	OL8-OL9
231	-28.24.55.76	-39.30.20.51	-28.415488	-39.505697	350 M	2 M or less	OL8-OL9
232	-28.25.42.87	-39.32.25.46	-28.428574	-39.540406	350 M	2 M or less	OL8-OL9
233	-28.26.29.32	-39.34.30.78	-28.441478	-39.575218	350 M	2 M or less	OL8-OL9
234	-28.27.15.12	-39.36.36.41	-28.454199	-39.610113	350 M	2 M or less	OL8-OL9
235	-28.28.00.26	-39.38.42.36	-28.466738	-39.645101	350 M	2 M or less	OL8-OL9
236	-28.28.44.71	-39.40.48.62	-28.479086	-39.680173	350 M	2 M or less	OL8-OL9
237	-28.29.28.51	-39.42.55.22	-28.491252	-39.715338	350 M	2 M or less	OL8-OL9
238	-28.30.11.65	-39.45.02.11	-28.503237	-39.750586	350 M	2 M or less	OL8-OL9
239	-28.30.54.08	-39.47.09.31	-28.515022	-39.785919	350 M	2 M or less	OL8-OL9
240	-28.31.35.88	-39.49.16.80	-28.526634	-39.821335	350 M	2 M or less	OL8-OL9
241	-28.32.16.97	-39.51.24.60	-28.538048	-39.856834	350 M	2 M or less	OL8-OL9
242	-28.32.57.41	-39.53.32.67	-28.549279	-39.892408	350 M	2 M or less	OL8-OL9
243	-28.33.37.16	-39.55.41.04	-28.560321	-39.928066	350 M	2 M or less	OL8-OL9
244	-28.34.16.25	-39.57.49.71	-28.571181	-39.963807	350 M	2 M or less	OL8-OL9
245	-28.34.54.63	-39.59.58.61	-28.581843	-39.999614	350 M	2 M or less	OL8-OL9
246	-28.35.32.36	-40.02.07.81	-28.592323	-40.035504	350 M	2 M or less	OL8-OL9
247	-28.36.09.38	-40.04.17.25	-28.602605	-40.071459	350 M	2 M or less	OL8-OL9
248	-28.36.45.74	-40.06.26.99	-28.612706	-40.107498	350 M	2 M or less	OL8-OL9
249	-28.37.21.39	-40.08.36.97	-28.622609	-40.143602	350 M	2 M or less	OL8-OL9
250	-28.37.56.36	-40.10.47.18	-28.632322	-40.179771	350 M	2 M or less	OL8-OL9
251	-28.38.30.64	-40.12.57.65	-28.641845	-40.216014	350 M	2 M or less	OL8-OL9



## Brésil

### Additif à l'Aperçu général en date du 17 mai 2004

FP	Latitude dd.mm.ss.dec	Longitude dd.mm.ss.dec	Latitude dd.dec	Longitude dd.dec	Article 76	Distance par rapport au point suivant	Ligne polygonale
252	-28.39.04.25	-40.15.08.40	-28.651179	-40.252332	350 M	2 M or less	OL8-OL9
253	-28.39.37.14	-40.17.19.34	-28.660316	-40.288706	350 M	2 M or less	OL8-OL9
254	-28.40.09.35	-40.19.30.52	-28.669263	-40.325145	350 M	2 M or less	OL8-OL9
255	-28.40.40.87	-40.21.41.93	-28.678021	-40.361648	350 M	2 M or less	OL8-OL9
256	-28.41.11.69	-40.23.53.58	-28.686581	-40.398217	350 M	2 M or less	OL8-OL9
257	-28.41.41.83	-40.26.05.43	-28.694952	-40.434842	350 M	2 M or less	OL8-OL9
258	-28.42.11.25	-40.28.17.48	-28.703125	-40.471522	350 M	2 M or less	OL8-OL9
259	-28.42.39.99	-40.30.29.76	-28.711109	-40.508268	350 M	2 M or less	OL8-OL9
260	-28.43.08.03	-40.32.42.25	-28.718896	-40.545069	350 M	2 M or less	OL8-OL9
261	-28.43.35.35	-40.34.54.93	-28.726486	-40.581926	350 M	2 M or less	OL8-OL9
262	-28.44.01.96	-40.37.07.79	-28.733878	-40.618830	350 M	2 M or less	OL8-OL9
263	-28.44.27.89	-40.39.20.84	-28.741082	-40.655789	350 M	2 M or less	OL8-OL9
264	-28.44.53.12	-40.41.34.10	-28.748088	-40.692804	350 M	2 M or less	OL8-OL9
265	-28.45.17.63	-40.43.47.52	-28.754897	-40.729866	350 M	2 M or less	OL8-OL9
266	-28.45.41.46	-40.46.01.11	-28.761517	-40.766974	350 M	2 M or less	OL8-OL9
267	-28.46.04.56	-40.48.14.86	-28.767932	-40.804129	350 M	2 M or less	OL8-OL9
268	-28.46.26.97	-40.50.28.79	-28.774158	-40.841330	350 M	2 M or less	OL8-OL9
269	-28.46.48.65	-40.52.42.85	-28.780179	-40.878568	350 M	2 M or less	OL8-OL9
270	-28.47.09.64	-40.54.57.07	-28.786012	-40.915853	350 M	2 M or less	OL8-OL9
271	-28.47.29.90	-40.57.11.46	-28.791639	-40.953184	350 M	2 M or less	OL8-OL9
272	-28.47.49.48	-40.59.25.99	-28.797077	-40.990553	350 M	2 M or less	OL8-OL9
273	-28.48.08.32	-41.01.40.65	-28.802311	-41.027959	350 M	2 M or less	OL8-OL9
274	-28.48.26.45	-41.03.55.45	-28.807347	-41.065401	350 M	2 M or less	OL8-OL9
275	-28.48.43.87	-41.06.10.37	-28.812187	-41.102882	350 M	2 M or less	OL8-OL9
276	-28.49.00.59	-41.08.25.40	-28.816830	-41.140390	350 M	2 M or less	OL8-OL9
277	-28.49.16.60	-41.10.40.56	-28.821277	-41.177935	350 M	2 M or less	OL8-OL9
278	-28.49.31.89	-41.12.55.83	-28.825526	-41.215508	350 M	2 M or less	OL8-OL9
279	-28.49.46.46	-41.15.11.22	-28.829571	-41.253118	350 M	2 M or less	OL8-OL9
280	-28.50.00.31	-41.17.26.69	-28.833419	-41.290747	350 M	2 M or less	OL8-OL9
281	-28.50.13.45	-41.19.42.29	-28.837071	-41.328413	350 M	2 M or less	OL8-OL9
282	-28.50.25.86	-41.21.57.95	-28.840517	-41.366097	350 M	2 M or less	OL8-OL9
283	-28.50.37.56	-41.24.13.72	-28.843768	-41.403810	350 M	2 M or less	OL8-OL9
284	-28.50.48.56	-41.26.29.55	-28.846821	-41.441541	350 M	2 M or less	OL8-OL9
285	-28.50.58.81	-41.28.45.45	-28.849670	-41.479291	350 M	2 M or less	OL8-OL9
286	-28.51.08.36	-41.31.01.45	-28.852322	-41.517068	350 M	2 M or less	OL8-OL9
287	-28.51.17.20	-41.33.17.48	-28.854778	-41.554855	350 M	2 M or less	OL8-OL9
288	-28.51.25.30	-41.35.33.61	-28.857029	-41.592670	350 M	2 M or less	OL8-OL9
289	-28.51.32.70	-41.37.49.78	-28.859083	-41.630494	350 M	2 M or less	OL8-OL9
290	-28.51.39.36	-41.40.05.98	-28.860933	-41.668328	350 M	2 M or less	OL8-OL9
291	-28.51.45.34	-41.41.19.02	-28.862595	-41.688616	350 M	2 M or less	OL8-OL9
292	-28.52.52.14	-41.43.12.42	-28.881149	-41.720117	350 M	2 M or less	OL8-OL9
293	-28.53.58.33	-41.45.06.30	-28.899536	-41.751749	350 M	2 M or less	OL8-OL9
294	-28.55.03.92	-41.47.00.64	-28.917756	-41.783511	350 M	2 M or less	OL8-OL9
295	-28.56.08.91	-41.48.55.45	-28.935809	-41.815403	350 M	2 M or less	OL8-OL9
296	-28.57.13.30	-41.50.50.70	-28.953695	-41.847416	350 M	2 M or less	OL8-OL9
297	-28.58.17.06	-41.52.46.41	-28.971407	-41.879559	350 M	2 M or less	OL8-OL9
298	-28.59.20.26	-41.54.42.56	-28.988960	-41.911823	350 M	2 M or less	OL8-OL9
299	-29.00.24.02	-41.56.39.41	-29.006674	-41.944282	350 M	2 M or less	OL8-OL9
300	-29.02.22.29	-41.57.03.31	-29.039526	-41.950920	350 M	2 M or less	OL8-OL9
301	-29.04.20.41	-41.57.27.98	-29.072335	-41.957773	350 M	2 M or less	OL8-OL9
302	-29.06.18.42	-41.57.53.42	-29.105118	-41.964840	350 M	2 M or less	OL8-OL9

## Brésil

### Additif à l'Aperçu général en date du 17 mai 2004

FP	Latitude dd.mm.ss.dec	Longitude dd.mm.ss.dec	Latitude dd.dec	Longitude dd.dec	Article 76	Distance par rapport au point suivant	Ligne polygonale
303	-29.08.16.28	-41.58.19.63	-29.137857	-41.972120	350 M	2 M or less	OL8-OL9
304	-29.10.14.02	-41.58.46.64	-29.170561	-41.979623	350 M	2 M or less	OL8-OL9
305	-29.12.11.60	-41.59.14.43	-29.203222	-41.987341	350 M	2 M or less	OL8-OL9
306	-29.14.09.05	-41.59.42.98	-29.235848	-41.995272	350 M	2 M or less	OL8-OL9
307	-29.16.06.38	-42.00.12.33	-29.268439	-42.003426	350 M	2 M or less	OL8-OL9
308	-29.18.03.52	-42.00.42.43	-29.300979	-42.011785	350 M	2 M or less	OL8-OL9
309	-29.20.00.54	-42.01.13.32	-29.333484	-42.020367	350 M	2 M or less	OL8-OL9
310	-29.21.57.37	-42.01.45.02	-29.365937	-42.029172	350 M	2 M or less	OL8-OL9
311	-29.23.54.05	-42.02.17.45	-29.398348	-42.038182	350 M	2 M or less	OL8-OL9
312	-29.25.50.58	-42.02.50.69	-29.430716	-42.047415	350 M	2 M or less	OL8-OL9
313	-29.27.46.92	-42.03.24.70	-29.463032	-42.056861	350 M	2 M or less	OL8-OL9
314	-29.29.43.07	-42.03.59.48	-29.495298	-42.066522	350 M	2 M or less	OL8-OL9
315	-29.31.39.07	-42.04.35.06	-29.527521	-42.076406	350 M	2 M or less	OL8-OL9
316	-29.33.34.89	-42.05.11.38	-29.559692	-42.086494	350 M	2 M or less	OL8-OL9
317	-29.35.30.50	-42.05.48.50	-29.591805	-42.096805	350 M	2 M or less	OL8-OL9
318	-29.37.33.87	-42.06.28.16	-29.626076	-42.107824	350 M	2 M or less	OL8-OL9
319	-29.39.31.71	-42.06.54.81	-29.658809	-42.115225	350 M	2 M or less	OL8-OL9
320	-29.41.29.36	-42.07.22.26	-29.691490	-42.122849	350 M	2 M or less	OL8-OL9
321	-29.43.26.92	-42.07.50.44	-29.724144	-42.130678	350 M	2 M or less	OL8-OL9
322	-29.45.24.29	-42.08.19.46	-29.756748	-42.138739	350 M	2 M or less	OL8-OL9
323	-29.47.21.54	-42.08.49.22	-29.789316	-42.147005	350 M	2 M or less	OL8-OL9
324	-29.49.18.63	-42.09.19.78	-29.821841	-42.155494	350 M	2 M or less	OL8-OL9
325	-29.51.15.56	-42.09.51.14	-29.854322	-42.164206	350 M	2 M or less	OL8-OL9
326	-29.53.12.34	-42.10.23.28	-29.886761	-42.173132	350 M	2 M or less	OL8-OL9
327	-29.55.08.94	-42.10.56.18	-29.919149	-42.182272	350 M	2 M or less	OL8-OL9
328	-29.57.05.38	-42.11.29.89	-29.951493	-42.191635	350 M	2 M or less	OL8-OL9
329	-29.59.01.66	-42.12.04.33	-29.983795	-42.201203	350 M	2 M or less	OL8-OL9
330	-30.00.57.76	-42.12.39.61	-30.016045	-42.211003	350 M	2 M or less	OL8-OL9
331	-30.02.53.68	-42.13.15.63	-30.048245	-42.221008	350 M	2 M or less	OL8-OL9
332	-30.03.51.57	-42.13.33.94	-30.064325	-42.226094	350 M	2 M or less	OL8-OL9
333	-30.05.47.20	-42.14.11.16	-30.096444	-42.236433	350 M	2 M or less	OL8-OL9
334	-30.07.42.64	-42.14.49.15	-30.128512	-42.246986	350 M	2 M or less	OL8-OL9
335	-30.09.37.90	-42.15.27.91	-30.160529	-42.257753	350 M	2 M or less	OL8-OL9
336	-30.11.32.95	-42.16.07.44	-30.192487	-42.268734	350 M	2 M or less	OL8-OL9
337	-30.13.27.82	-42.16.47.78	-30.224394	-42.279938	350 M	2 M or less	OL8-OL9
338	-30.15.22.47	-42.17.28.88	-30.256242	-42.291356	350 M	2 M or less	OL8-OL9
339	-30.17.16.91	-42.18.10.76	-30.288032	-42.302988	350 M	2 M or less	OL8-OL9
340	-30.19.11.15	-42.18.53.40	-30.319763	-42.314833	350 M	2 M or less	OL8-OL9
341	-30.21.05.16	-42.19.36.85	-30.351435	-42.326902	350 M	2 M or less	OL8-OL9
342	-30.22.58.94	-42.20.21.03	-30.383040	-42.339175	350 M	2 M or less	OL8-OL9
343	-30.24.52.51	-42.21.06.02	-30.414586	-42.351672	350 M	2 M or less	OL8-OL9
344	-30.26.45.87	-42.21.51.78	-30.446074	-42.364382	350 M	2 M or less	OL8-OL9
345	-30.28.38.96	-42.22.38.27	-30.477488	-42.377297	350 M	2 M or less	OL8-OL9
346	-30.30.31.83	-42.23.25.57	-30.508842	-42.390435	350 M	2 M or less	OL8-OL9
347	-30.32.24.47	-42.24.13.63	-30.540130	-42.403787	350 M	2 M or less	OL8-OL9
348	-30.34.16.87	-42.25.02.47	-30.571352	-42.417353	350 M	2 M or less	OL8-OL9
349	-30.36.09.00	-42.25.52.08	-30.602499	-42.431132	350 M	2 M or less	OL8-OL9
350	-30.38.00.89	-42.26.42.45	-30.633580	-42.445126	350 M	2 M or less	OL8-OL9
351	-30.39.52.51	-42.27.33.60	-30.664586	-42.459333	350 M	2 M or less	OL8-OL9
352	-30.41.43.89	-42.28.25.51	-30.695526	-42.473754	350 M	2 M or less	OL8-OL9
353	-30.43.35.01	-42.29.18.17	-30.726392	-42.488380	350 M	2 M or less	OL8-OL9



## Brésil

### Additif à l'Aperçu général en date du 17 mai 2004

FP	Latitude dd.mm.ss.déc	Longitude dd.mm.ss.déc	Latitude dd.déc	Longitude dd.déc	Article 76	Distance par rapport au point suivant	Ligne polygonale
354	-30.45.25.83	-42.30.11.62	-30.757176	-42.503229	350 M	2 M or less	OL8-OL9
355	-30.47.16.42	-42.31.05.81	-30.787893	-42.518282	350 M	2 M or less	OL8-OL9
356	-30.49.06.70	-42.32.00.78	-30.818528	-42.533549	350 M	2 M or less	OL8-OL9
357	-30.50.56.72	-42.32.56.48	-30.849090	-42.549021	350 M	2 M or less	OL8-OL9
358	-30.52.46.48	-42.33.52.98	-30.879577	-42.564716	350 M	2 M or less	OL8-OL9
359	-30.54.35.91	-42.34.50.22	-30.909974	-42.580615	350 M	2 M or less	OL8-OL9
360	-30.56.25.07	-42.35.48.19	-30.940298	-42.596720	350 M	2 M or less	OL8-OL9
361	-30.58.13.94	-42.36.46.93	-30.970539	-42.613037	350 M	2 M or less	OL8-OL9
362	-31.00.02.52	-42.37.46.45	-31.000699	-42.629569	350 M	2 M or less	OL8-OL9
363	-31.01.50.77	-42.38.46.70	-31.030769	-42.646306	350 M	2 M or less	OL8-OL9
364	-31.03.38.73	-42.39.47.72	-31.060758	-42.663256	350 M	2 M or less	OL8-OL9
365	-31.05.26.39	-42.40.49.48	-31.090665	-42.680410	350 M	2 M or less	OL8-OL9
366	-31.07.13.74	-42.41.52.00	-31.120482	-42.697779	350 M	2 M or less	OL8-OL9
367	-31.09.00.76	-42.42.55.23	-31.150211	-42.715343	350 M	2 M or less	OL8-OL9
368	-31.10.47.46	-42.43.59.27	-31.179849	-42.733130	350 M	2 M or less	OL8-OL9
369	-31.12.33.84	-42.45.04.00	-31.209399	-42.751112	350 M	2 M or less	OL8-OL9
370	-31.14.19.89	-42.46.09.48	-31.238859	-42.769299	350 M	2 M or less	OL8-OL9
371	-31.16.05.60	-42.47.15.72	-31.268222	-42.787700	350 M	2 M or less	OL8-OL9
372	-31.17.50.99	-42.48.22.70	-31.297496	-42.806305	350 M	2 M or less	OL8-OL9
373	-31.19.36.02	-42.49.30.41	-31.326673	-42.825115	350 M	2 M or less	OL8-OL9
374	-31.21.20.74	-42.50.38.86	-31.355761	-42.844129	350 M	2 M or less	OL8-OL9
375	-31.23.05.08	-42.51.48.02	-31.384745	-42.863338	350 M	2 M or less	OL8-OL9
376	-31.24.49.10	-42.52.57.94	-31.413639	-42.882762	350 M	2 M or less	OL8-OL9
377	-31.26.32.74	-42.54.08.60	-31.442429	-42.902390	350 M	2 M or less	OL8-OL9
378	-31.28.16.04	-42.55.19.97	-31.471122	-42.922213	350 M	2 M or less	OL8-OL9
379	-31.29.58.96	-42.56.32.07	-31.499711	-42.942241	350 M	2 M or less	OL8-OL9
380	-31.31.41.53	-42.57.44.90	-31.528204	-42.962473	350 M	2 M or less	OL8-OL9
381	-31.33.23.73	-42.58.58.44	-31.556592	-42.982901	350 M	2 M or less	OL8-OL9
382	-31.35.05.58	-43.00.12.72	-31.584884	-43.003533	350 M	2 M or less	OL8-OL9
383	-31.36.47.03	-43.01.27.70	-31.613063	-43.024361	350 M	2 M or less	OL8-OL9
384	-31.38.28.10	-43.02.43.41	-31.641139	-43.045392	350 M	2 M or less	OL8-OL9
385	-31.40.08.80	-43.03.59.86	-31.669111	-43.066629	350 M	2 M or less	OL8-OL9
386	-31.41.49.09	-43.05.16.99	-31.696971	-43.088052	350 M	2 M or less	OL8-OL9
387	-31.43.29.02	-43.06.34.84	-31.724727	-43.109679	350 M	2 M or less	OL8-OL9
388	-31.45.08.54	-43.07.53.40	-31.752371	-43.131501	350 M	2 M or less	OL8-OL9
389	-31.46.47.65	-43.09.12.67	-31.779904	-43.153518	350 M	2 M or less	OL8-OL9
390	-31.48.26.37	-43.10.32.67	-31.807325	-43.175741	350 M	2 M or less	OL8-OL9
391	-31.50.34.17	-43.12.10.57	-31.842826	-43.202937	350 M	2 M or less	OL8-OL9
392	-31.52.15.59	-43.13.25.85	-31.870998	-43.223848	350 M	2 M or less	OL8-OL9
393	-31.53.56.61	-43.14.41.87	-31.899059	-43.244964	350 M	2 M or less	OL8-OL9
394	-31.55.37.25	-43.15.58.59	-31.927015	-43.266275	350 M	2 M or less	OL8-OL9
395	-31.57.17.50	-43.17.16.05	-31.954860	-43.287790	350 M	2 M or less	OL8-OL9
396	-31.58.57.36	-43.18.34.20	-31.982601	-43.309501	350 M	2 M or less	OL8-OL9
397	-32.00.36.83	-43.19.53.07	-32.010231	-43.331407	350 M	2 M or less	OL8-OL9
398	-32.02.15.90	-43.21.12.63	-32.037749	-43.353508	350 M	2 M or less	OL8-OL9
399	-32.03.54.56	-43.22.32.90	-32.065156	-43.375805	350 M	2 M or less	OL8-OL9
400	-32.05.32.83	-43.23.53.90	-32.092452	-43.398306	350 M	2 M or less	OL8-OL9
401	-32.07.10.69	-43.25.15.57	-32.119637	-43.420993	350 M	2 M or less	OL8-OL9
402	-32.08.48.13	-43.26.37.98	-32.146703	-43.443884	350 M	2 M or less	OL8-OL9
403	-32.10.25.17	-43.28.01.06	-32.173658	-43.466962	350 M	2 M or less	OL8-OL9
404	-32.12.01.78	-43.29.24.84	-32.200494	-43.490235	350 M	2 M or less	OL8-OL9



## Brésil

### Additif à l'Aperçu général en date du 17 mai 2004

FP	Latitude dd.mm.ss.dec	Longitude dd.mm.ss.dec	Latitude dd.dec	Longitude dd.dec	Article 76	Distance par rapport au point suivant	Ligne polygonale
405	-32.13.37.96	-43.30.49.33	-32.227212	-43.513703	350 M	2 M or less	OL8-OL9
406	-32.15.13.72	-43.32.14.52	-32.253811	-43.537366	350 M	2 M or less	OL8-OL9
407	-32.16.49.05	-43.33.40.38	-32.280292	-43.561215	350 M	2 M or less	OL8-OL9
408	-32.18.23.95	-43.35.06.90	-32.306654	-43.585251	350 M	2 M or less	OL8-OL9
409	-32.19.58.40	-43.36.34.13	-32.332890	-43.609481	350 M	2 M or less	OL8-OL9
410	-32.21.32.43	-43.38.02.06	-32.359008	-43.633907	350 M	2 M or less	OL8-OL9
411	-32.23.06.00	-43.39.30.63	-32.385000	-43.658509	350 M	2 M or less	OL8-OL9
412	-32.24.39.12	-43.40.59.90	-32.410866	-43.683307	350 M	2 M or less	OL8-OL9
413	-32.26.11.81	-43.42.29.85	-32.436614	-43.708290	350 M	2 M or less	OL8-OL9
414	-32.27.44.03	-43.44.00.46	-32.462229	-43.733460	350 M	2 M or less	OL8-OL9
415	-32.29.15.81	-43.45.31.74	-32.487726	-43.758816	350 M	2 M or less	OL8-OL9
416	-32.30.47.12	-43.47.03.69	-32.513090	-43.784357	350 M	2 M or less	OL8-OL9
417	-32.32.17.95	-43.48.36.30	-32.538320	-43.810085	350 M	2 M or less	OL8-OL9
418	-32.33.48.33	-43.50.09.56	-32.563426	-43.835989	350 M	2 M or less	OL8-OL9
419	-32.35.18.23	-43.51.43.48	-32.588398	-43.862079	350 M	2 M or less	OL8-OL9
420	-32.36.47.68	-43.53.18.08	-32.613245	-43.888355	350 M	2 M or less	OL8-OL9
421	-32.38.16.62	-43.54.53.31	-32.637951	-43.914807	350 M	2 M or less	OL8-OL9
422	-32.39.45.12	-43.56.29.17	-32.662533	-43.941437	350 M	2 M or less	OL8-OL9
423	-32.41.13.11	-43.58.05.71	-32.686974	-43.968252	350 M	2 M or less	OL8-OL9
424	-32.42.40.62	-43.59.42.88	-32.711282	-43.995244	350 M	2 M or less	OL8-OL9
425	-32.44.32.01	-44.01.32.10	-32.742224	-44.025583	350 M	2 M or less	OL8-OL9
426	-32.46.23.47	-44.02.24.79	-32.773187	-44.040218	350 M	2 M or less	OL8-OL9
427	-32.48.14.67	-44.03.18.28	-32.804076	-44.055076	350 M	2 M or less	OL8-OL9
428	-32.50.05.61	-44.04.12.57	-32.834891	-44.070158	350 M	2 M or less	OL8-OL9
429	-32.52.12.75	-44.05.13.45	-32.870208	-44.087071	350 M	2 M or less	OL8-OL9
430	-32.54.04.22	-44.06.06.17	-32.901172	-44.101715	350 M	2 M or less	OL8-OL9
431	-32.55.55.46	-44.06.59.66	-32.932071	-44.116573	350 M	2 M or less	OL8-OL9
432	-32.57.46.43	-44.07.53.96	-32.962897	-44.131654	350 M	2 M or less	OL8-OL9
433	-32.59.37.11	-44.08.49.02	-32.993640	-44.146950	350 M	2 M or less	OL8-OL9
434	-33.01.27.52	-44.09.44.85	-33.024311	-44.162459	350 M	2 M or less	OL8-OL9
435	-33.03.17.67	-44.10.41.49	-33.054908	-44.178191	350 M	2 M or less	OL8-OL9
436	-33.05.07.53	-44.11.38.93	-33.085424	-44.194146	350 M	2 M or less	OL8-OL9
437	-33.06.57.09	-44.12.37.10	-33.115859	-44.210306	350 M	2 M or less	OL8-OL9
438	-33.08.46.36	-44.13.36.08	-33.146212	-44.226689	350 M	2 M or less	OL8-OL9
439	-33.10.35.37	-44.14.35.83	-33.176493	-44.243286	350 M	2 M or less	OL8-OL9
440	-33.12.24.06	-44.15.36.38	-33.206685	-44.260106	350 M	2 M or less	OL8-OL9
441	-33.14.12.46	-44.16.37.67	-33.236796	-44.277130	350 M	2 M or less	OL8-OL9
442	-33.16.00.55	-44.17.39.76	-33.266818	-44.294378	350 M	2 M or less	OL8-OL9
443	-33.17.48.34	-44.18.42.62	-33.296760	-44.311840	350 M	2 M or less	OL8-OL9
444	-33.19.35.81	-44.19.46.25	-33.326613	-44.329515	350 M	2 M or less	OL8-OL9
445	-33.21.22.96	-44.20.50.66	-33.356378	-44.347404	350 M	2 M or less	OL8-OL9
446	-33.23.09.83	-44.21.55.79	-33.386063	-44.365498	350 M	2 M or less	OL8-OL9
447	-33.24.56.32	-44.23.01.73	-33.415643	-44.383815	350 M	2 M or less	OL8-OL9
448	-33.26.42.52	-44.24.08.45	-33.445144	-44.402346	350 M	2 M or less	OL8-OL9
449	-33.28.28.37	-44.25.15.89	-33.474548	-44.421081	350 M	2 M or less	OL8-OL9
450	-33.30.13.91	-44.26.24.14	-33.503865	-44.440040	350 M	2 M or less	OL8-OL9
451	-33.31.59.11	-44.27.33.13	-33.533086	-44.459203	350 M	2 M or less	OL8-OL9
452	-33.33.43.93	-44.28.42.85	-33.562203	-44.478571	350 M	2 M or less	OL8-OL9
453	-33.35.28.44	-44.29.53.38	-33.591233	-44.498161	350 M	2 M or less	OL8-OL9
454	-33.37.12.60	-44.31.04.64	-33.620168	-44.517957	350 M	2 M or less	OL8-OL9
455	-33.39.04.49	-44.32.17.78	-33.651246	-44.538273	350 M	2 M or less	OL8-OL9

## Brésil

### Additif à l'Aperçu général en date du 17 mai 2004

FP	Latitude dd.mm.ss.déc	Longitude dd.mm.ss.déc	Latitude dd.déc	Longitude dd.déc	Article 76	Distance par rapport au point suivant	Ligne polygonale
456	-33.40.50.70	-44.33.24.56	-33.680751	-44.556822	350 M	2 M or less	OL8-OL9
457	-33.42.36.60	-44.34.32.11	-33.710168	-44.575585	350 M	2 M or less	OL8-OL9
458	-33.44.22.19	-44.35.40.43	-33.739497	-44.594563	350 M	2 M or less	OL8-OL9
459	-33.45.14.84	-44.36.14.87	-33.754123	-44.604130	350 M	2 M or less	OL8-OL9
460	-33.46.34.85	-44.37.07.42	-33.776348	-44.618728	350 M	2 M or less	OL8-OL9
461	-33.47.27.45	-44.37.42.00	-33.790960	-44.628333	350 M	2 M or less	OL8-OL9
462	-33.49.12.41	-44.38.51.72	-33.820113	-44.647700	350 M	2 M or less	OL8-OL9
463	-33.50.57.02	-44.40.02.21	-33.849172	-44.667282	350 M	2 M or less	OL8-OL9
464	-33.52.41.29	-44.41.13.44	-33.878135	-44.687068	350 M	2 M or less	OL8-OL9
465	-33.54.25.18	-44.42.25.44	-33.906995	-44.707068	350 M	2 M or less	OL8-OL9
466	-33.55.52.16	-44.43.23.29	-33.931156	-44.723135	350 M	2 M or less	OL8-OL9
467	-33.56.45.53	-44.43.56.19	-33.945982	-44.732275	350 M	2 M or less	OL8-OL9
468	-33.58.32.00	-44.45.02.63	-33.975555	-44.750731	350 M	2 M or less	OL8-OL9
469	-34.00.18.14	-44.46.09.84	-34.005040	-44.769401	350 M	2 M or less	OL8-OL9
470	-34.02.03.97	-44.47.17.79	-34.034437	-44.788276	350 M	2 M or less	OL8-OL9
471	-34.03.49.46	-44.48.26.55	-34.063739	-44.807374	350 M	2 M or less	OL8-OL9
472	-34.05.34.60	-44.49.36.07	-34.092945	-44.826686	350 M	2 M or less	OL8-OL9
473	-34.07.19.40	-44.50.46.33	-34.122057	-44.846203	350 M	2 M or less	OL8-OL9
474	-34.09.03.86	-44.51.57.36	-34.151073	-44.865933	350 M	2 M or less	OL8-OL9
475	-34.10.47.98	-44.53.09.16	-34.179994	-44.885877	350 M	2 M or less	OL8-OL9
476	-34.12.31.73	-44.54.21.73	-34.208813	-44.906035	350 M	2 M or less	OL8-OL9
477	-34.14.15.13	-44.55.35.03	-34.237536	-44.926397	350 M	2 M or less	OL8-OL9
478	-34.15.58.17	-44.56.49.11	-34.266157	-44.946974	350 M	2 M or less	OL8-OL9
479	-34.17.40.86	-44.58.03.95	-34.294684	-44.967764	350 M	2 M or less	OL8-OL9
480	-34.19.23.16	-44.59.19.53	-34.323100	-44.988759	350 M	2 M or less	OL8-OL9
481	-34.21.05.09	-45.00.35.85	-34.351414	-45.009958	350 M	2 M or less	OL8-OL9
482	-34.22.46.65	-45.01.52.94	-34.379626	-45.031371	350 M	2 M or less	OL8-OL9
483	-34.24.27.82	-45.03.10.76	-34.407728	-45.052989	350 M	2 M or less	OL8-OL9
484	-34.26.08.62	-45.04.29.32	-34.435728	-45.074811	350 M	2 M or less	OL8-OL9
485	-34.27.49.03	-45.05.48.65	-34.463619	-45.096848	350 M	2 M or less	OL8-OL9
486	-34.29.29.07	-45.07.08.68	-34.491408	-45.119079	350 M	2 M or less	OL8-OL9
487	-34.31.08.69	-45.08.29.49	-34.519079	-45.141524	350 M	2 M or less	OL8-OL9
488	-34.32.47.91	-45.09.51.03	-34.546642	-45.164174	350 M	2 M or less	OL8-OL9
489	-34.34.26.74	-45.11.13.27	-34.574095	-45.187019	350 M	2 M or less	OL8-OL9
490	-34.36.05.18	-45.12.36.28	-34.601439	-45.210078	350 M	2 M or less	OL8-OL9
491	-34.37.43.17	-45.14.00.00	-34.628659	-45.233332	350 M	2 M or less	OL8-OL9
492	-34.39.20.80	-45.15.24.45	-34.655777	-45.256791	350 M	2 M or less	OL8-OL9
493	-34.40.57.98	-45.16.49.64	-34.682772	-45.280454	350 M	2 M or less	OL8-OL9
494	-34.42.34.74	-45.18.15.53	-34.709650	-45.304313	350 M	2 M or less	OL8-OL9
495	-34.44.11.11	-45.19.42.15	-34.736419	-45.328376	350 M	2 M or less	OL8-OL9
496	-34.45.47.01	-45.21.09.52	-34.763057	-45.352644	350 M	2 M or less	OL8-OL9
497	-34.47.27.65	-45.22.42.07	-34.791014	-45.378353	350 M	2 M or less	OL8-OL9
498	-34.49.04.42	-45.24.08.09	-34.817894	-45.402248	350 M	2 M or less	OL8-OL9
499	-34.50.40.77	-45.25.34.79	-34.844659	-45.426330	350 M	2 M or less	OL8-OL9
500	-34.52.16.71	-45.27.02.25	-34.871308	-45.450626	350 M	2 M or less	OL8-OL9
501	-34.53.52.20	-45.28.30.39	-34.897833	-45.475107	350 M	2 M or less	OL8-OL9
502	-34.55.27.27	-45.29.59.29	-34.924242	-45.499803	350 M	2 M or less	OL8-OL9
503	-34.57.01.90	-45.31.28.86	-34.950528	-45.524684	350 M	2 M or less	OL8-OL9
504	-34.58.25.56	-45.32.49.00	-34.973767	-45.546943	350 M	2 M or less	OL9-OL10
505	-35.15.33.01	-45.50.39.99	-35.259169	-45.844441	1% sed	22.5 M	OL9-OL10
506	-35.15.58.73	-45.50.58.93	-35.266315	-45.849703	350 M	2 M or less	OL10-OL11

## Brésil

### Additif à l'Aperçu général en date du 17 mai 2004

FP	Latitude dd.mm.ss.dec	Longitude dd.mm.ss.dec	Latitude dd.dec	Longitude dd.dec	Article 76	Distance par rapport au point suivant	Ligne polygonale
507	-35.16.55.97	-45.51.59.95	-35.282213	-45.866654	350 M	2 M or less	OL10-OL11
508	-35.18.02.43	-45.53.10.81	-35.300676	-45.886337	350 M	2 M or less	OL10-OL11
509	-35.20.10.28	-45.55.19.05	-35.336189	-45.921958	350 M	2 M or less	OL10-OL11
510	-35.21.44.02	-45.56.50.46	-35.362226	-45.947350	350 M	2 M or less	OL10-OL11
511	-35.23.17.31	-45.58.22.58	-35.388141	-45.972938	350 M	2 M or less	OL10-OL11
512	-35.24.50.13	-45.59.55.40	-35.413926	-45.998722	350 M	2 M or less	OL10-OL11
513	-35.26.22.52	-46.01.28.92	-35.439588	-46.024700	350 M	2 M or less	OL10-OL11
514	-35.27.54.46	-46.03.03.15	-35.465128	-46.050874	350 M	2 M or less	OL10-OL11
515	-35.29.25.91	-46.04.38.07	-35.490531	-46.077243	350 M	2 M or less	OL10-OL11
516	-35.30.56.92	-46.06.13.67	-35.515811	-46.103798	350 M	2 M or less	OL10-OL11
517	-35.32.27.44	-46.07.50.01	-35.540954	-46.130557	350 M	2 M or less	OL10-OL11
518	-35.33.57.51	-46.09.26.98	-35.565976	-46.157494	350 M	2 M or less	OL10-OL11
519	-35.35.27.10	-46.11.04.68	-35.590860	-46.184634	350 M	2 M or less	OL10-OL11
520	-35.36.56.21	-46.12.43.03	-35.615615	-46.211952	350 M	2 M or less	OL10-OL11
521	-35.38.24.84	-46.14.22.07	-35.640233	-46.239464	350 M	2 M or less	OL10-OL11
522	-35.39.52.97	-46.16.01.79	-35.664715	-46.267163	350 M	2 M or less	OL10-OL11
523	-35.41.20.64	-46.17.42.21	-35.689067	-46.295057	350 M	2 M or less	OL10-OL11
524	-35.42.40.53	-46.18.53.50	-35.711259	-46.314862	350 M	2 M or less	OL10-OL11
525	-35.43.34.77	-46.19.24.90	-35.726325	-46.323583	350 M	2 M or less	OL10-OL11
526	-35.45.23.03	-46.20.28.33	-35.756396	-46.341203	350 M	2 M or less	OL10-OL11
527	-35.47.10.97	-46.21.32.53	-35.786380	-46.359036	350 M	2 M or less	OL10-OL11
528	-35.48.58.62	-46.22.37.57	-35.816285	-46.377102	350 M	2 M or less	OL10-OL11
529	-35.50.45.94	-46.23.43.37	-35.846094	-46.395382	350 M	2 M or less	OL10-OL11
530	-35.52.12.21	-46.24.35.89	-35.870058	-46.409970	350 M	2 M or less	OL10-OL11
531	-35.54.00.16	-46.25.40.23	-35.900044	-46.427841	350 M	2 M or less	OL10-OL11
532	-35.55.47.79	-46.26.45.37	-35.929943	-46.445935	350 M	2 M or less	OL10-OL11
533	-35.57.35.12	-46.27.51.27	-35.959755	-46.464243	350 M	2 M or less	OL10-OL11
534	-35.59.22.13	-46.28.58.02	-35.989480	-46.482783	350 M	2 M or less	OL10-OL11
535	-36.00.36.11	-46.29.44.75	-36.010030	-46.495763	350 M	2 M or less	OL11-OL12
536	-36.18.07.00	-47.00.34.01	-36.301944	-47.009447	1% sed	30.5 M	OL11-OL12
537	-37.02.06.00	-47.19.16.01	-37.034999	-47.321115	1% sed	46.5 M	OL11-OL12
538	-37.17.49.60	-47.48.28.07	-37.297110	-47.807798	Boundary	28.0 M	OL11-OL12